

阪急沿線の西国街道を行く **其の四**

# 箕面～豊川～ 茨木市コース

■ 集合場所 / 芦原公園  
(阪急箕面線・箕面駅下車、徒歩約10分)

■ 集合時間 /  
午前10時～10時30分

参加自由 参加費無料

阪急ハイキング 雨天決行

2011 ウイロクデー シリーズ

4回

2011年 10月5日 (水)

約 13 km

一般 向き

雨天 決行




御願事項  
当街道は幅狭く歩道橋も所多し  
歩き難いので荷車・籠車に十分気を付けられん事を願ひ候  
三松組

- 【スタート】
- A 芦原公園 ↓ 約25分
  - B 萱野三平邸跡 ↓ 約10分
  - C 新御堂筋 ↓ 約15分
  - D 今宮 ↓ 約35分
  - E 大阪モノレール・豊川駅 ↓ 約25分
  - F 郡山宿本陣 (椿の本陣) ↓ 約25分
  - G 耳原公園 ↓ 約15分
  - H 茨木川 ↓ 約25分
  - I 元茨木川緑地 ↓ 約30分
  - J 阪急・茨木市駅
- 【ゴール】

萱野三平邸 1.6km

勝尾寺大鳥居 → 0.8km

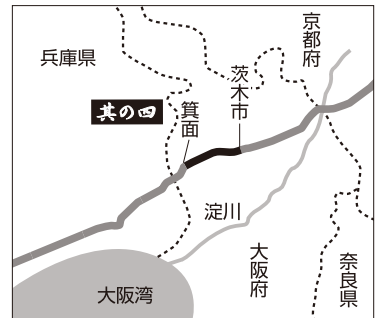


〓線は車道です。車に十分注意してお歩きください。



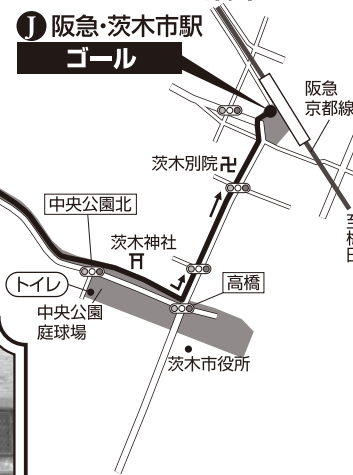
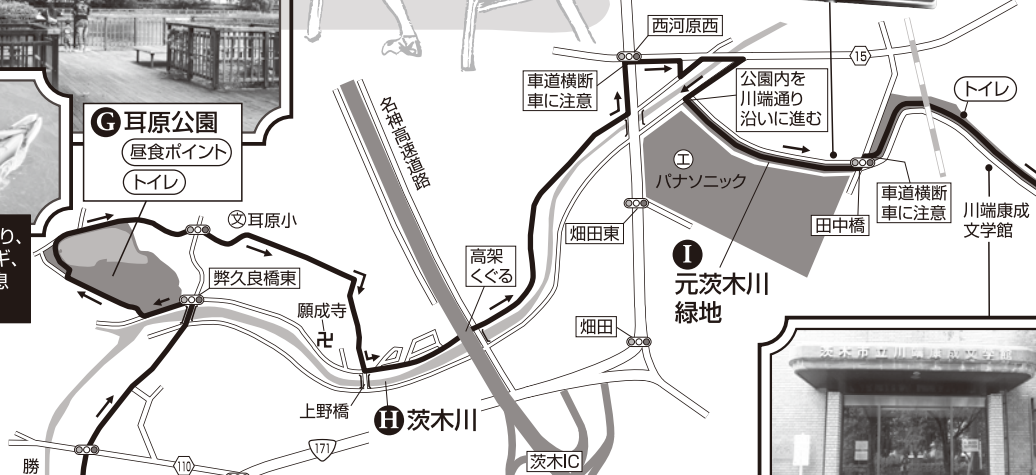

★持ち物 / 弁当・飲み物・雨具・救急薬品等をご持参うえ、集合場所へお越しください。

# 箕面～豊川～茨木市コース



**G 耳原公園**  
昼食ポイント  
トイレ

散策デッキがあり、カルガモ、コサギ、カメ、コイが生息している



**F 郡山宿本陣 (椿の本陣)**  
トイレ

江戸時代の宿駅として重要な役割を果たした。また、御成門の椿が5色の花を咲かせたので、「椿の本陣」とも



「伊豆の踊り子」「雪国」などで有名

| スタート     |                       |
|----------|-----------------------|
| <b>A</b> | 芦原公園<br>↓約25分         |
| <b>B</b> | 萱野三平邸跡<br>↓約10分       |
| <b>C</b> | 新御堂筋<br>↓約15分         |
| <b>D</b> | 今宮<br>↓約35分           |
| <b>E</b> | 大阪モノレール・豊川駅<br>↓約25分  |
| <b>F</b> | 郡山宿本陣 (椿の本陣)<br>↓約25分 |
| <b>G</b> | 耳原公園<br>↓約15分         |
| <b>H</b> | 茨木川<br>↓約25分          |
| <b>I</b> | 元茨木川緑地<br>↓約30分       |
| <b>J</b> | 阪急・茨木市駅<br>ゴール        |

**次回予告**

阪急沿線の西園街道を行く 其の五

## 茨木市～高槻市～水無瀬コース

■集合場所 / 茨木市中央公園 (阪急京都線・茨木市駅(北改札口)下車、徒歩約10分)

■集合時間 / 午前10時～10時30分

約14km 一般向き

**11月16日 水**

最終(六回)当日は全シリーズまとめたミニ冊子プレゼント

表面よりつづく

◎元気な人であれば、どなたでもご参加いただけます。ただし、健康状態のすぐれない方は参加をご遠慮ください。ご自分の体力、体調をチェックされたうえでご参加ください。参加者のけがや他に与えた損害などについては主催者は一切の責任を負いません。万一事故が生じた場合の費用は参加者負担となります。

◎係員の指示、及び注意事項は必ず守ってください。

◎別行動をとられた場合は、阪急ハイキング参加に関係のない方とさせていただきます。

◎天候の急変等、主催者の判断によりコースを変更することがあります。あらかじめご了承ください。

◎当日の中止・決行のお問い合わせは、午前7時以降に下記へ

■阪急 梅田駅 ☎06-6373-5656

◎開催のお問い合わせは

阪急電鉄ハイキング担当 ☎530-8389 大阪市北区芝田1丁目16-1 ☎06-6373-5326

午前9時30分～午後5時30分 土・日・祝日は休み

主催 / 阪急電鉄株式会社 後援 / 歴史街道推進協議会

たばこの吸い殻・ゴミ・空き缶は捨てないで持ち帰ろう!! 自然を大切に! 山の植物を守ろう!!