

阪急ハイキング

W/S

ウィークデーシリーズ

第1回

いにしへの道から竹の径へ

松尾大社から唐櫃越・洛西口コース

2014年

4月23日 水

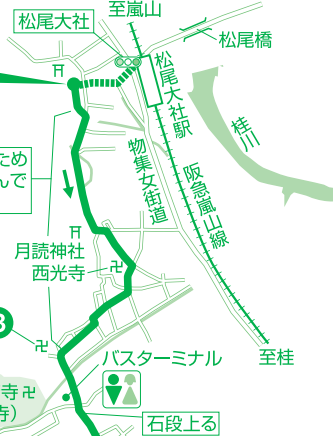
約12km
適度なアップダウンあり

一般向き
雨天中止

- 集合場所：松尾大社
【阪急・松尾大社駅下車、徒歩約3分】
- 集合時間：午前10時～10時30分



集合場所/スタート
A 松尾大社




—線は車道です。車に十分注意してお歩きください。



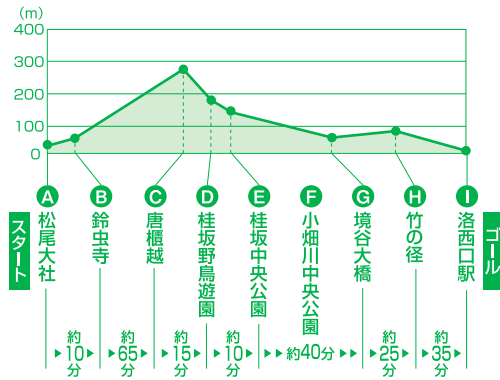
細い道だが、とても歩きやすい!
このあたり「ここは丁家です」の案内板あり



「地蔵院」「浄住寺」の石標あり



D 桂坂野鳥遊園



★持ち物/弁当・飲み物・雨具・救急薬品等をご持参うえ、集合場所へお越しください。★

- ◎元氣な人であれば、どなたでも参加いただけます。ただし、健康状態のすぐれない方は参加をご遠慮ください。ご自分の体力、体調をチェックされたうえでご参加ください。参加者のけがや他に与えた損害などについては主催者は一切の責任を負いません。万一事故が生じた場合の費用は参加者負担となります。
 - ◎係員の指示、及び注意事項は必ず守ってください。
 - ◎別行動をとられた場合は、阪急ハイキング参加に関係のない方とさせていただきます。
 - ◎天候の急変等、主催者の判断によりコースを変更することがあります。あらかじめご了承ください。
 - ◎当日の中止・決行のお問い合わせは、午前7時以降に下記へ
阪急梅田駅 ☎06-6373-5656
 - ◎開催のお問い合わせは
阪急電鉄・ハイキング担当
〒530-8389 大阪市北区芝田1丁目16-1 ☎06-6373-5326
- 午前9時30分～午後5時30分 土・日・祝日は休み



右側を上り境谷大橋を渡る



H 正面「竹の径」を横切る

自然いっぱいの伊丹市街地を歩く
第2回 荒牧バラ公園・昆陽池公園からお酒の白雪コース

雨天中止
5月28日 水 約11km 一般向き

- 集合場所：山本新池公園【阪急・山本駅下車、徒歩約3分】
- 集合時間：午前10時～10時30分

F 小畑川中央公園

