

阪急沿線の西国街道を行く **其の六** 最終回

水無瀬～長岡京～ 東向日コース

- 集合場所 / 阪急京都線・水無瀬駅前
- 集合時間 / 午前10時～10時30分

参加自由参加費無料

阪急ハイキング 雨天決行

2011 ウイークデー シリーズ

6回

2011年 12月7日 **水**

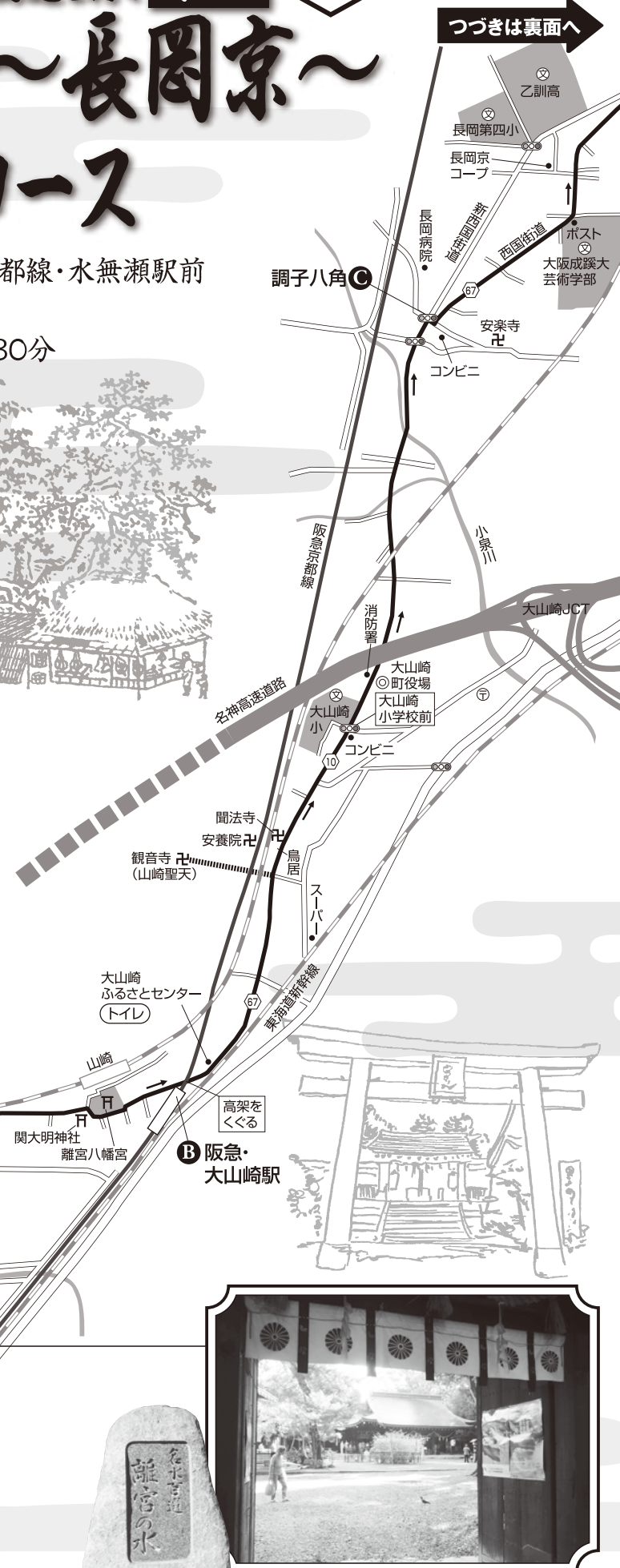
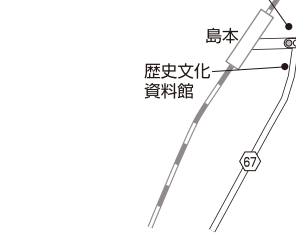
約 **11** km 一般 雨天 向き 決行

- スタート
- A 水無瀬駅前 ↓約40分
 - B 阪急・大山崎駅 ↓約40分
 - C 調子八角 ↓約20分
 - D 神足 ↓約25分
 - E 一文橋 ↓約20分
 - F 長岡宮跡
 - G 向日町競輪場前 ↓約20分
 - H 阪急・東向日駅
- ゴール



御願事項
当街道は幅狭く歩道橋も所多し
荷車・籠車に十分気を付けられん事を願ふ
二松組

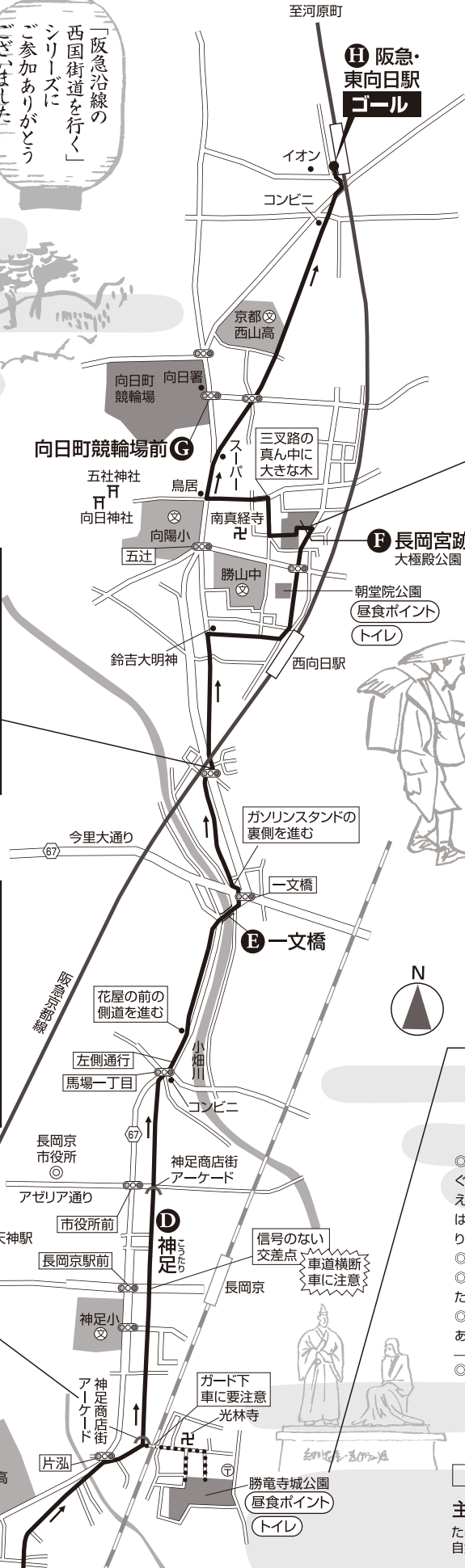
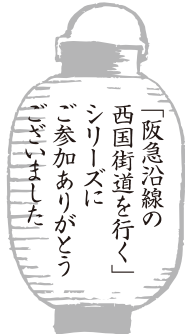
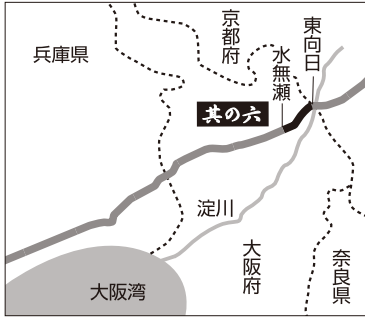
線は車道です。車に十分注意してお歩きください。



井戸から汲み上げられている「全国名水百選」の離宮の水


★持ち物 / 弁当・飲み物・雨具・救急薬品等をご持参うえ、集合場所へお越しください。

水無瀬～長岡京～東向日コース



【スタート】	
A	水無瀬駅前 ↓約40分
B	阪急・大山崎駅 ↓約40分
C	調子八角 ↓約20分
D	神足 ↓約25分
E	一文橋 ↓約20分
F	長岡宮跡
G	向日町競輪場前 ↓約20分
H	阪急・東向日駅 【ゴール】

史跡長岡宮 大極殿・小安殿跡
この道標を左に進む



◎元氣な人であれば、どなたでもご参加いただけます。ただし、健康状態のすぐれない方は参加をご遠慮ください。ご自分の体力、体調をチェックされたうえでご参加ください。参加者のけがや他に与えた損害などについては主催者は一切の責任を負いません。万一事故が生じた場合の費用は参加者負担となります。
 ◎係員の指示、及び注意事項は必ず守ってください。
 ◎別行動をとられた場合は、阪急ハイキング参加に関係のない方とさせていただきます。
 ◎天候の急変等、主催者の判断によりコースを変更することがあります。あらかじめご了承ください。

◎当日の中止・決行のお問い合わせは、午前7時以降に下記へ
 ■阪急 梅田駅 06-6373-5656
 阪急電鉄ハイキング担当 〒530-8389 大阪市北区芝田1丁目16-1 06-6373-5326
 午前9時30分～午後5時30分 土・日・祝日は休み

主催/阪急電鉄株式会社 後援/歴史街道推進協議会
 たばこの吸い殻・ゴミ・空き缶は捨てないで持ち帰ろう!!
 自然を大切に! 山の植物を守ろう!!

表面よりつづく