

阪急沿線の西国街道を行く 其の五

茨木市～高槻市～ 水無瀬コース

- 集合場所 / 茨木市中央公園
(阪急京都線・茨木市駅(北改札口)下車、徒歩約10分)
- 集合時間 /
午前10時～10時30分

参加自由参加費無料
阪急ハイキング 雨天決行
2011 ウォーキング シリーズ 5回

2011年 11月16日 水

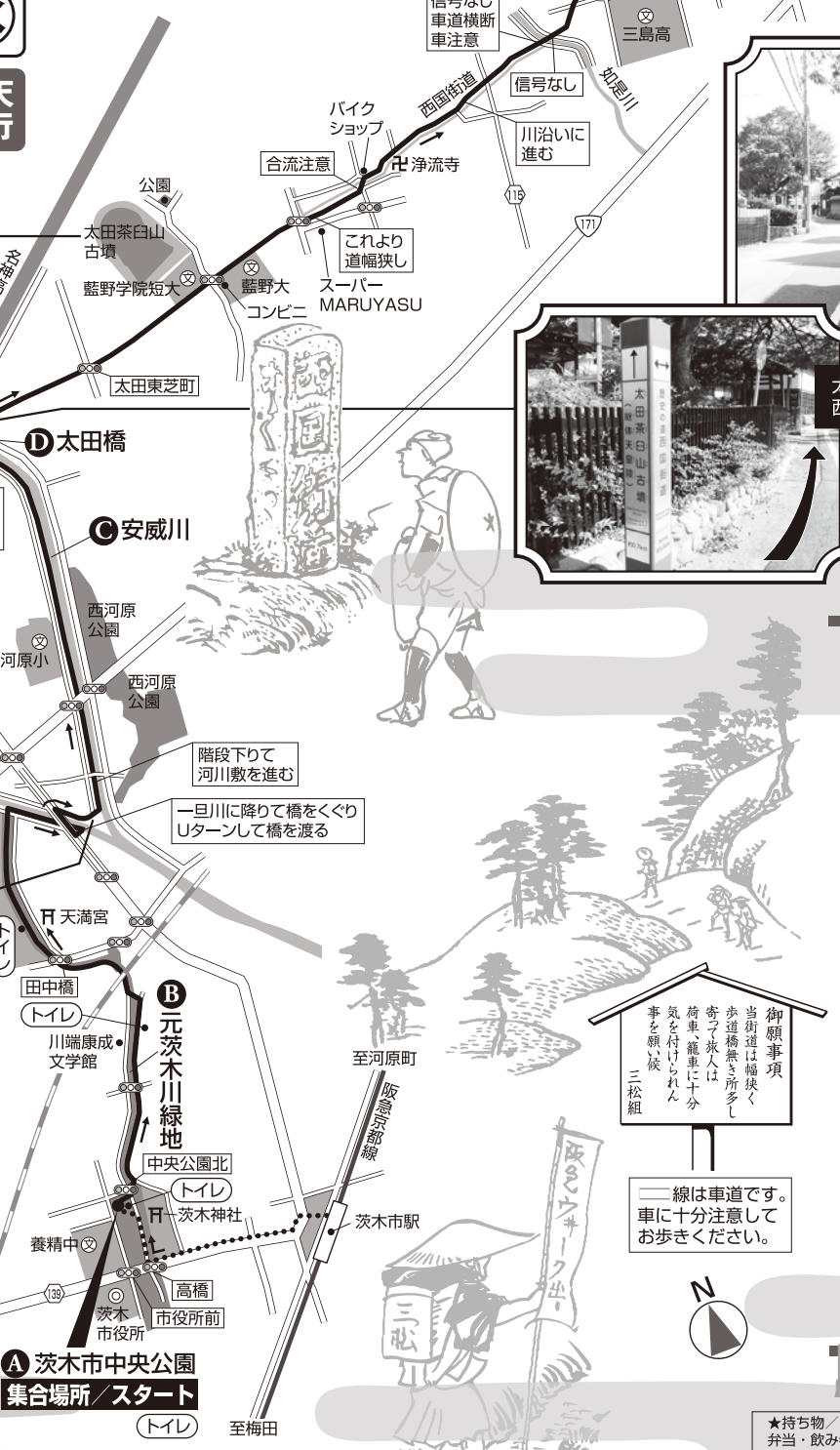

約 14 km 一般 向き 雨天 決行




継体天皇陵。継体天皇 日本の第26代天皇。別名として「日本書紀」に「彦太尊(ひこふとのみこと)」



安威川と茨木川が合流する(安威川 水と緑の回廊)



太田橋を渡ったあたりから西国街道の始まり



- 【スタート】
- ① 茨木市中央公園
 - ↓ すぐ
 - ② 元茨木川緑地
 - ↓ 約30分
 - ③ 安威川
 - ↓ 約20分
 - ④ 太田橋
 - ↓ 約55分
 - ⑤ 芥川橋
 - ↓ 約7分
 - ⑥ 旧芥川宿
 - ↓ 約40分
 - ⑦ 松尾川橋
 - ↓ 約50分
 - ⑧ 阪急水無瀬駅
- 【ゴール】

御願事項
当街道は幅狭く歩道橋も多し寄りか人は荷車・籠車に十分気を付けられん事を願ふ
三松組

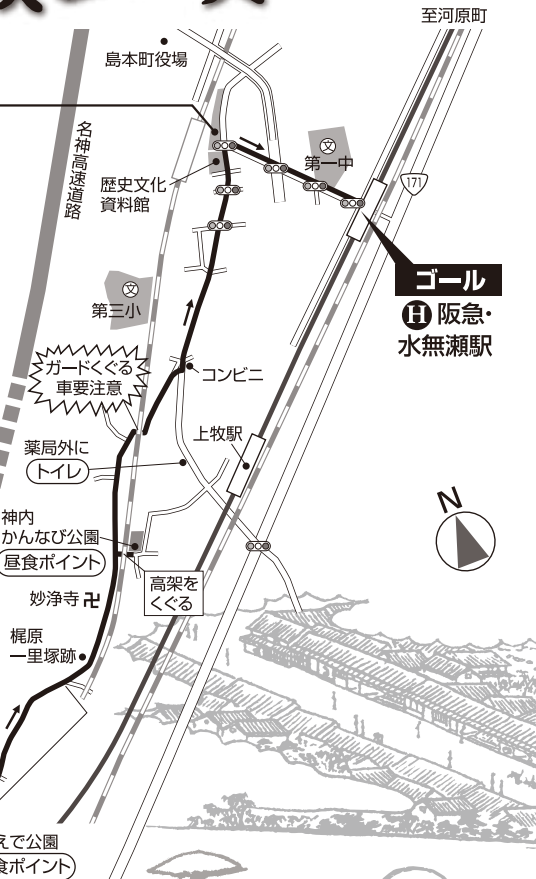
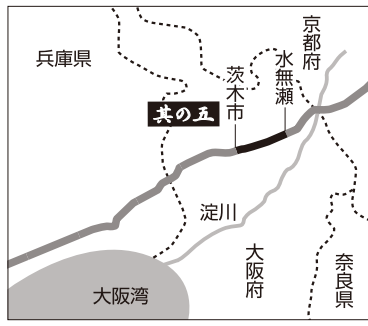
—線は車道です。車に十分注意してお歩きください。



★持ち物 / 弁当・飲み物・雨具・救急薬品等をご持参うえ、集合場所へお越しください。

茨木市～高槻市～水無瀬コース

- スタート**
- A** 茨木市中央公園
↓ すぐ
 - B** 元茨木川緑地
↓ 約30分
 - C** 安威川
↓ 約20分
 - D** 太田橋
↓ 約55分
 - E** 芥川橋
↓ 約7分
 - F** 旧芥川宿
↓ 約40分
 - G** 松尾川橋
↓ 約50分
 - H** 阪急・水無瀬駅
ゴール



次回(最終)当日は全シリーズまとめたミニ冊子プレゼント

次回予告 最終回
阪急沿線の西国街道を行く 其の六
水無瀬～長岡京～東向日コース
■集合場所/阪急京都線・水無瀬駅前 約11km 一般向き
■集合時間/午前10時～10時30分

12月7日(水)

◎元気な人であれば、どなたでもご参加いただけます。ただし、健康状態のすぐれない方は参加をご遠慮ください。ご自分の体力、体調をチェックされたうえでご参加ください。参加者のけがや他に与えた損害などについては主催者は一切の責任を負いません。万一事故が生じた場合の費用は参加者負担となります。

◎係員の指示、及び注意事項は必ず守ってください。

◎別行動をとられた場合は、阪急ハイキング参加に関係のない方とさせていただきます。

◎天候の急変等、主催者の判断によりコースを変更することがあります。あらかじめご了承ください。

◎当日の中止・決行のお問い合わせは、午前7時以降に下記へ
■阪急梅田駅 ☎06-6373-5656

◎開催のお問い合わせは
阪急電鉄・ハイキング担当 ☎530-8389 大阪市北区芝田1丁目16-1 ☎06-6373-5326

午前9時30分～午後5時30分 土・日・祝日は休み

主催/阪急電鉄株式会社 後援/歴史街道推進協議会
たばこの吸い殻・ゴミ・空き缶は捨てないで持ち帰ろう!!
自然を大切に! 山の植物を守ろう!!

表面よりつづく