



—線は車道です。車に十分注意してお歩きください。



木は堅く高峻な炭「備長炭」の原料とされ、須磨浦山上一帯に点在しています。



整備された賑わいの公園でおらが茶屋の屋上からは360°の大眺望。目の高さにトンビが輪を描いています。



須磨浦公園内に位置し、六甲全山縦走路の最初の山です。源平合戦の一の谷古戦場として有名。

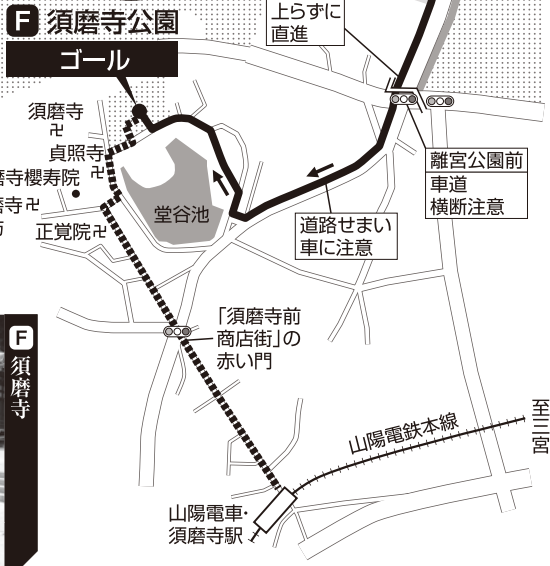


江戸～明治時代にかけて堂島の米相場を旗を振って神戸、岡山、九州方面まで伝えた中継所です。



須磨は源平興亡の地。この寺には平敦盛の首塚史跡があり、熊谷直実との一騎打ち場面のモニュメントもあります。

ゴールにて記念品を進呈します。



海の日に瀬戸内海を望み源平合戦中かりの地へ 旗振山・須磨寺コース

2012年 7月16日 (祝) 約6km 雨天中止 一般向き

- 集合場所 / 山陽電車・須磨浦公園駅前 (阪急神戸線・三宮駅から新開地駅で山陽電車にのりかえ)
- 集合時間 / 午前10時～10時30分

◎元気な人であれば、どなたでもご参加いただけます。ただし、健康状態のすぐれない方は参加をご遠慮ください。ご自分の体力、体調をチェックされたうえでご参加ください。参加者のけがや他に与えた損害などについては主催者は一切の責任を負いません。万一事故が生じた場合の費用は参加者負担となります。

◎係員の指示、及び注意事項は必ず守ってください。

◎別行動をとられた場合は、阪急ハイキング参加に関係のない方とさせていただきます。

◎天候の急変等、主催者の判断によりコースを変更することがあります。あらかじめご了承ください。

◎当日の中止・決行のお問い合わせは、午前7時以降に下記へ

- 阪急 梅田駅 ☎06-6373-5656
- 開催のお問い合わせは
- 阪急電鉄ハイキング担当 ☎06-6373-5326 〒530-8389 大阪市北区芝田1丁目16-1

午前9時30分～午後5時30分 土・日・祝日は休み

★持ち物 弁当・飲み物・雨具・救急薬品等をご持参うえ、集合場所へお越しください。

主催 / 阪急電鉄株式会社
 たばこの吸い殻・ゴミ・空き缶は捨てないで持ち帰ろう!!
 自然を大切に!! 山の植物を守ろう!!