

阪急沿線の西国街道を行く 其の三

武庫之荘～伊丹～ 石橋～箕面コース

つづきは裏面へ

参加自由参加費無料

阪急ハイキング 雨天決行

2011 ウイークデー シリーズ

3回

2011年 6月8日 水

約 15 km

一般 向き

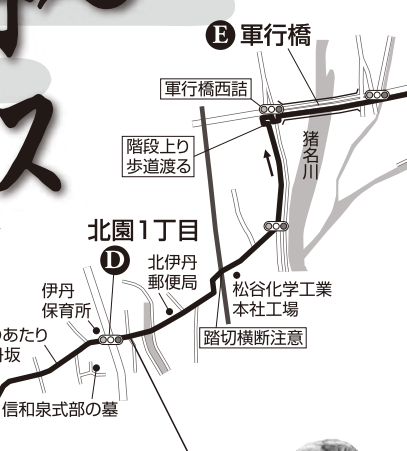
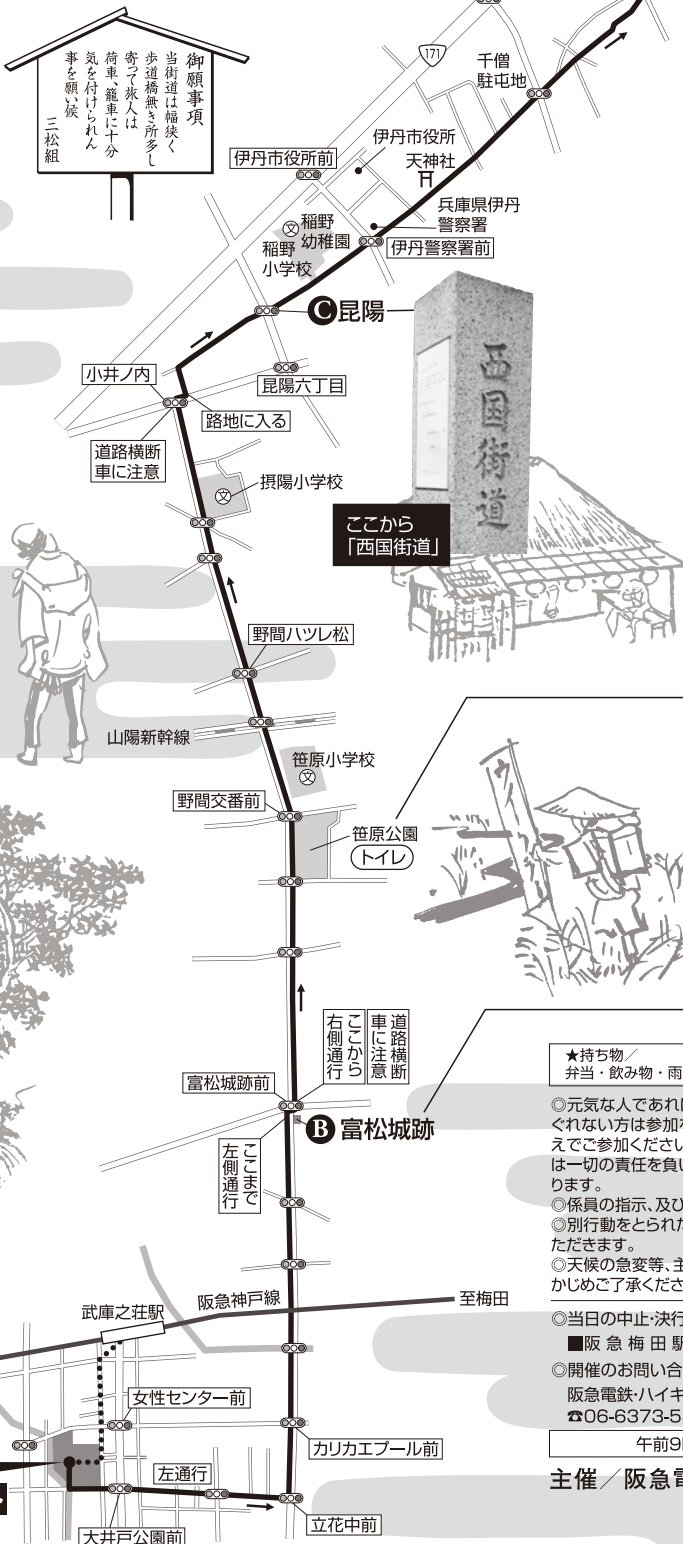
雨天 決行

スタート

- A 大井戸公園 ↓約25分
- B 富松城跡 ↓約40分
- C 昆陽 ↓約30分
- D 北園1丁目 ↓約15分
- E 軍行橋 ↓約10分
- F 下河原緑地 ↓約10分
- G 中国自動車道高架下 ↓約20分
- H 石橋阪大下交差点 ↓約30分
- I 阪急・桜井駅 ↓約25分
- J 箕面市役所 ↓約10分
- K 阪急・箕面駅

ゴール

- 集合場所 / 大井戸公園
(阪急神戸線・武庫之荘駅
〈南改札口〉下車、徒歩約5分)
- 集合時間 /
午前10時～10時30分



富松城跡

富松城は戦国時代の城で、寛永2年(1488)の末にそのあがみえ
ます。永正4年(1507)以降、豊前藩三管領の一家に取られ、徳川
の幕府の勢力の伸張を恐れた有力大名(藩)の分限戦争を戦
い、ついに徳川幕府の支配下に落ち、豊前藩に吸収された。同
年、徳川幕府(徳川氏)の藩政の中心に立派な城跡の遺物である
富松城は、その戦いの主要な舞台のひとつとなりました。
目前に残る小山と溝は、城の西側の守りとして築かれた土塁と堀の
一部と考えられます。これまでの発掘調査では、土塁の内側(東側)に
当たる場所で大規模な堀が見つかったことから、富松城は土塁と二
重の堀を備え、東西150m以上、南北200m以上の規模の城であった
と推定されます。写真も残る小高い土塁は、戦国時代の争いを今に伝える
大切な歴史の遺産です。
平成21年9月
尼崎市教育委員会

- ★持ち物 / 弁当・飲み物・雨具・救急薬品等をご持参うえ、集合場所へお越しください。
- ◎元氣な人であれば、どなたでもご参加いただけます。ただし、健康状態のすぐれない方は参加をご遠慮ください。ご自分の体力、体調をチェックされたうえでご参加ください。参加者のけがや他に与えた損害などについては主催者は一切の責任を負いません。万一事故が生じた場合の費用は参加者負担となります。
- ◎係員の指示、及び注意事項は必ず守ってください。
- ◎別行動をとられた場合は、阪急ハイキング参加に関係のない方とさせていただきます。
- ◎天候の急変等、主催者の判断によりコースを変更することがあります。あらかじめご了承ください。
- ◎当日の中止・決行のお問い合わせは、午前7時以降に下記へ
■ 阪急 梅田駅 ☎06-6373-5656
- ◎開催のお問い合わせは
阪急電鉄・ハイキング担当 ☎530-8389 大阪市北区芝田1丁目16-1
☎06-6373-5326
- 午前9時30分～午後5時30分 土・日・祝日は休み
- 主催 / 阪急電鉄株式会社 後援 / 歴史街道推進協議会
- たばこの吸い殻・ゴミ・空き缶は捨てないで持ち帰ろう!!
自然を大切に! 山の植物を守ろう!!

線は車道です。車に十分注意してお歩きください。

N

大井戸公園 集合場所 / スタート

大井戸公園前

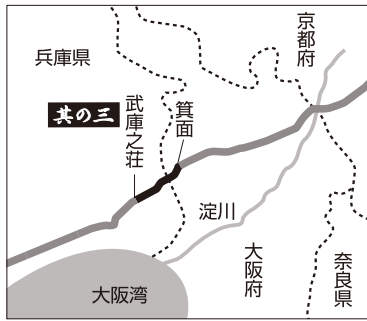
左通行

トイレ

武庫之荘～伊丹～石橋～箕面コース



K 阪急・箕面駅
ゴール



次回予告

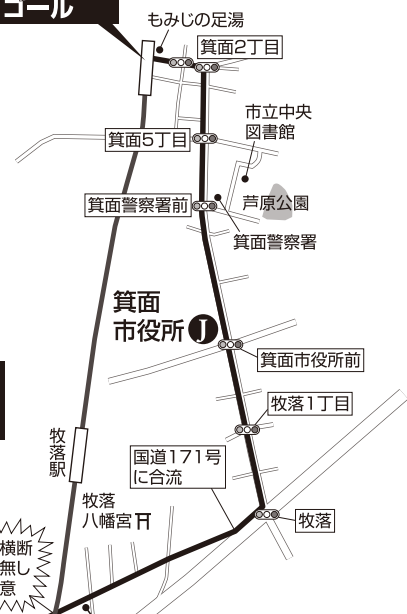
阪急沿線の西園街道を行く 其の四

箕面～豊川～ 茨木市コース


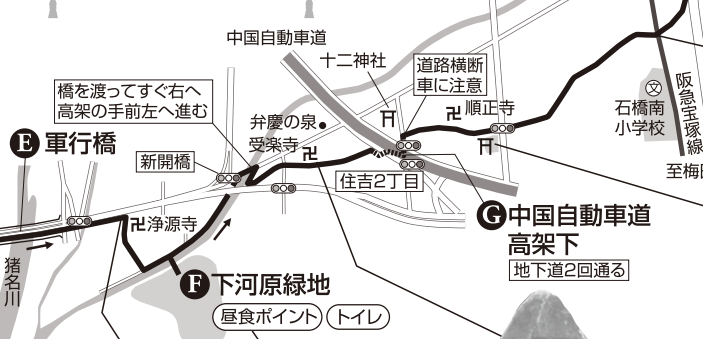
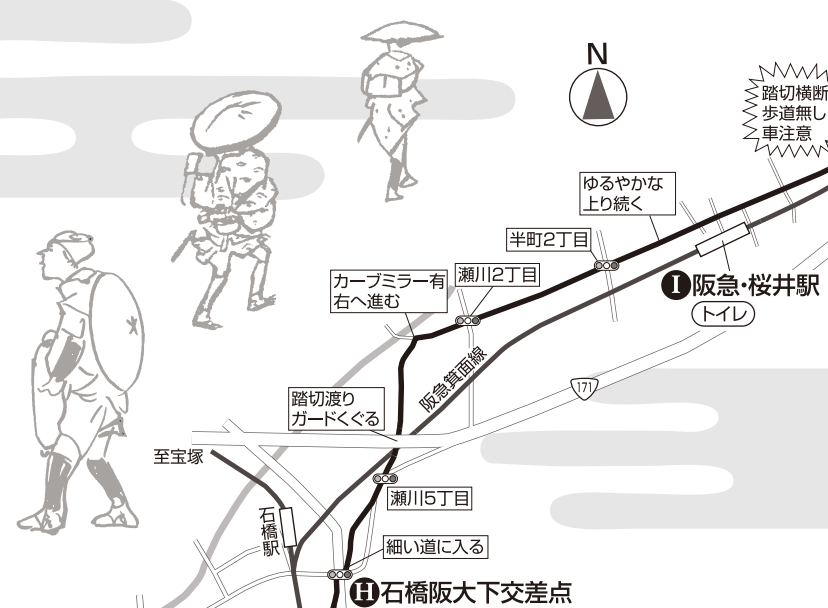
■集合場所/芦原公園
(阪急箕面線・箕面駅下車、徒歩約10分)
■集合時間/午前10時～10時30分

約13km 一般向き

10月5日 水



- スタート**
- A** 大井戸公園
↓約25分
 - B** 富松城跡
↓約40分
 - C** 毘陽
↓約30分
 - D** 北園1丁目
↓約15分
 - E** 軍行橋
↓約10分
 - F** 下河原緑地
↓約10分
 - G** 中国自動車道高架下
↓約20分
 - H** 石橋阪大下交差点
↓約30分
 - I** 阪急・桜井駅
↓約25分
 - J** 箕面市役所
↓約10分
 - K** 阪急・箕面駅
ゴール



主催/阪急電鉄株式会社
後援/歴史街道推進協議会
たばこの吸い殻・ゴミ・空き缶は捨てないで
持ち帰ろう!! 自然を大切に! 山の植物を守ろう!!