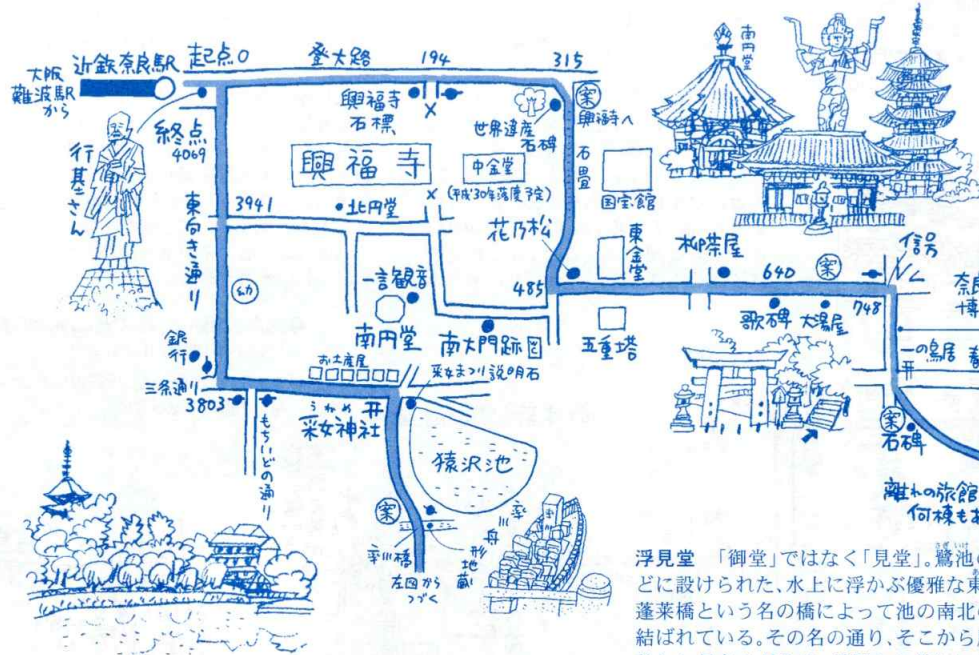


コースのあらまし 前半は興福寺境内から奈良公園内の名所を巡り、後半は奈良町の風情を楽しみながら、多様な施設を訪ね歩く。奈良公園はあまりにも有名な観光地だが、注意して歩くと興福寺境内の「花乃松」の碑や、鷺池畔に造られた洞水門(水琴窟)など新旧の意外な名所に出くわすことも。奈良まちには公立私立を問わず多様な見学施設が多く、すべてじっくり見て回ればそれだけで1日仕事。細い路地もあって迷いかねないが、敢てさまよい歩いてみるのも一興だ。トイレも随所があり安心して歩ける。

奈良町からくりおもちゃ館 古い建物や旧跡、復元施設が多い奈良町の中でもユニークな、からくりおもちゃの展示館。座敷に上がり、資料をもとに精密に復元された江戸時代のからくりおもちゃを手にとって遊べる。所在地は陰陽町という地名で、隣には奈良の陰陽師たちに縁の深い鎮宅霊符神社がある。



●印は道標
◎印は案内板

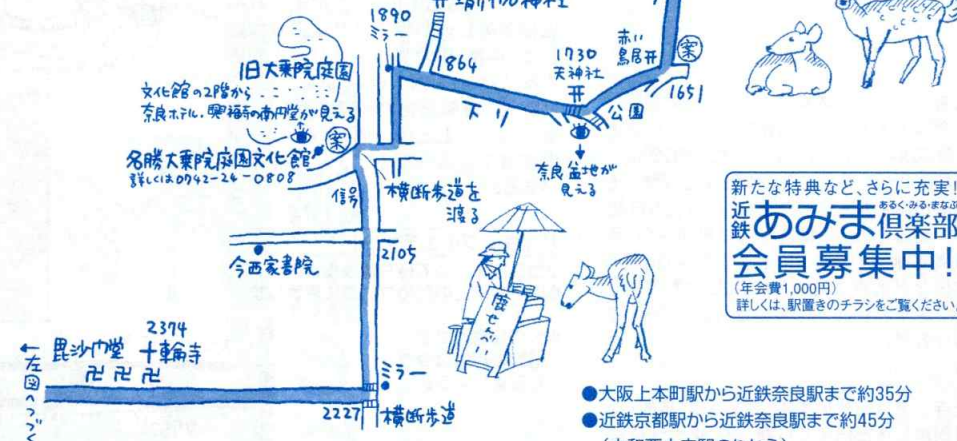
- 地図内の数字は、起点からの実測距離(メートル)を表わしています。
- コース内の神社仏閣、施設等によっては、有料の箇所があります。

ハイキングのエチケット
*ゴミはまとめて持ち帰りましょう。
*山火事防止のためタバコに注意しましょう。
*大切な自然です。植物の採集はつしみましょう。

奈良町 猿沢池の南側一帯に広がる「奈良町」は、江戸時代末期から明治時代にかけての古い町屋などが建ち並ぶ、風情ある散歩適地。そのほとんどはかつて広大な寺域を誇った元興寺の旧境内にあたる。今も、元の元興寺の一部である元興寺極楽坊、元興寺塔跡、元興寺小塔院跡などがあり、かつての境内の広さを偲ぶことができる。他にも、奈良市史料保存館、奈良町物語館、奈良町資料館、ならまち格子の家などの見学施設、今西家書院などの旧家、十輪院などの寺社が数多い。

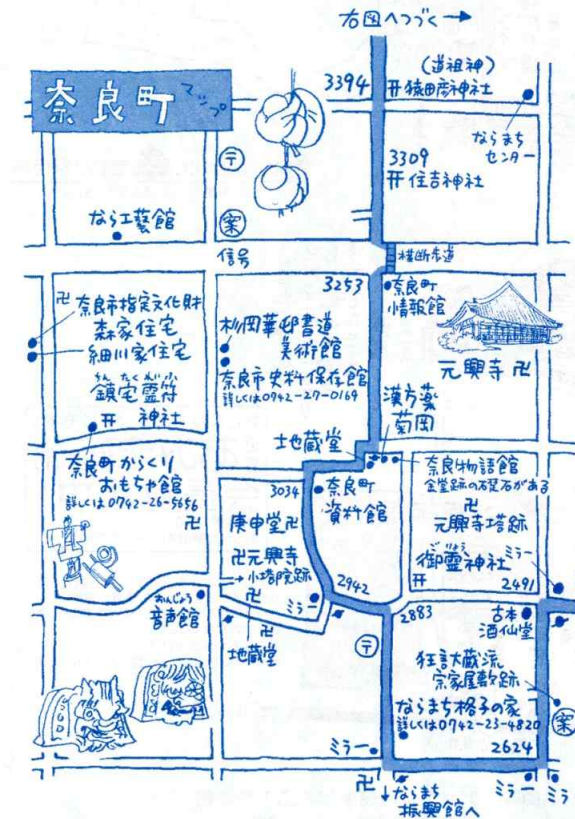
名勝大乗院庭園文化館 かつて興福寺の子院として栄えた門跡寺院・大乗院の庭園だけが残され、「旧大乗院庭園」として国の名勝に指定されている。文化館はその南側に設置された文化施設で、大乗院全体の復元模型などの資料を展示する他、二階には畳敷きの休憩室も。その窓からは、辰野金吾設計で知られる奈良ホテルや興福寺南門堂などを借景に、庭園全体が見渡せる。庭園入場は有料だが文化館は無料。

浮見堂 「御堂」ではなく「見堂」。鷺池の中ほどに設けられた、水上に浮かぶ優雅な東屋で、蓬萊橋という名の橋によって池の南北の岸と結ばれている。その名の通り、そこから周囲の美しい景色を見たり、周囲から美しい景色として見られたり。とくに池の南岸からこの東屋を見る光景は、新緑や紅葉、雪など四季折々の美しさがある。橋の南詰めに造られた水琴窟・洞水門は結構大きな音がする。



新たな特典など、さらに充実!
近鉄 あみま倶楽部
会員募集中!
(年会費1,000円)
詳しくは、駅置きのチラシをご覧ください。

- 大和本町駅から近鉄奈良駅まで約35分
- 近鉄京都駅から近鉄奈良駅まで約45分(大和西大寺駅のみかえ)
- 近鉄名古屋駅から近鉄奈良駅まで約2時間35分(大和西大寺駅まで特急利用、大和西大寺駅のみかえ)



きれいな思い出 きれいな自然
ゴミや空き缶は、持ちかえりましょう

このコース地図は2015年11月1日調査に基づいて作成しています。風水害、天変地異等によりコース変更が生じることがありますので、事前にお問い合わせください。
当コースのお問い合わせ⇒近鉄 大阪/ハイキング係 ☎(06) 6775-3566

●約4キロ〔近鉄奈良駅～浮見堂～名勝大乗院庭園文化館～奈良町～近鉄奈良駅〕

奈良公園から奈良町 歴史と文化コース

企画・発行⇒近畿日本鉄道(株)
制作・印刷⇒(株)アド近鉄
イラストマップ⇒ヤマサキツツヤ
※このイラストマップの無断転写禁す。

