

京阪沿線 ウォーキングまっぷ
おすすめピックアップ
見どころスポット



静寂なる世界遺産・比叡山延暦寺、その門前町・坂本に今も残る美しい石垣、古くから交通の要衝として栄えた大津……。千古の歴史が秘められたエリアを歩く。さあ、歴史探訪に出掛けませんか。



1 : 16,000



注:社寺は拝観料等が必要な場合があります。

※観山ケーブル、観山ロープウェイは冬季は運行いたしません。

●お問い合わせ

京阪電気鉄道株式会社
営業推進部事業課
〒540-6591 大阪市中央区大手前1丁目7番31号(OMMビル)
☎06-6944-2593



【ご注意】

- 歩きやすい服装や靴を選びましょう。
 - 歩く前には、ルートをよく確かめてから歩きましょう。
 - 道に迷ったときは、歩き回らないで必ず地元の人やお店で尋ねましょう。
 - 交通ルールを守り、車両等に充分注意してください。
 - タバコのポイ捨ては厳禁。タバコは喫煙場所をお願いします。
 - ゴミや空き缶は必ず持ち帰りましょう。
- ※内容は2017年3月現在のものです。変更となる場合がありますので、ご了承ください。


京阪沿線 ウォーキングまっぷ



坂本周遊コース



表参道(本坂)・比叡山コース




坂本～滋賀里(北国海道)コース



東海自然歩道(南滋賀～延暦寺)コース



毘沙門堂・大文字山・皇子山コース



浜大津・坂本周辺編

- 坂本周遊コース
- 毘沙門堂・大文字山・皇子山コース
- 表参道(本坂)・比叡山コース
- 近江神宮～上栄町(北国海道)コース
- 坂本～滋賀里(北国海道)コース
- 東海自然歩道(大谷～南滋賀)コース
- 東海自然歩道(南滋賀～延暦寺)コース
- 小関越コース

歴史絵巻を紐解くように散策する

疏水沿いに咲き誇る桜、夏の日差しに映える湖面、錦秋に染まる社殿や堂塔、雪化粧で静かに佇む比叡山。本マップでは、浜大津・坂本周辺の自然と歴史が織り成す、変化に富んだ8コースを紹介しています。それぞれの魅力を存分にお楽しみください。



近江神宮～上栄町(北国海道)コース



東海自然歩道(大谷～南滋賀)コース



小関越コース




京阪沿線 ウォーキングマップ 浜大津・坂本周辺編



延暦寺 東塔
 延暦寺 延暦寺 延暦寺 延暦寺
 延暦寺 延暦寺 延暦寺 延暦寺
 延暦寺 延暦寺 延暦寺 延暦寺

比叡山(延暦寺)境内は世界文化遺産保護のための維持管理費(巡拝料)のご協力をお願いいたします。 ※ゴミは必ず持ち帰ります。

比叡山へは「比叡山横断チケット(比叡山延暦寺巡拝券)」が便利です。 ※京阪電車各駅(大津線各駅を除く)で、毎年3月下旬~12月初旬発売。 詳しくは、駅等でお問い合わせ下さい。



日吉大社 旧竹林院
 西本宮 早尾地蔵尊
 穴太衆積み石垣の洞窟
 坂本 坂本市民センター
 坂本市民センター 坂本市民センター
 坂本市民センター 坂本市民センター

坂本ケーブル 坂本ケーブル 坂本ケーブル 坂本ケーブル

滋賀院門跡 滋賀院門跡 滋賀院門跡 滋賀院門跡



1 : 25,000

0 500 1000m

「この地図の作成に当たっては、国土地理院長の承認を得て、同院発行の2万5千分1地形図及び数値地図50mメッシュ(標高)を使用した。(承認番号 平23近使、第45号)」
 地図調整: 武揚堂 不許複製

- ### おすすめコース
- 坂本周遊コース (約5.7km、約1時間55分)
 - 健脚コース 表参道(本坂)・比叡山コース (約6.7km、約2時間50分)
 - 坂本~滋賀里(北国海道)コース (約7.4km、約2時間25分)
 - 健脚コース 東海自然歩道(南滋賀~延暦寺)コース (約7.8km、約3時間30分)
 - 健脚コース 毘沙門堂・大文字山・皇子山コース (約12.3km、約4時間35分)
 - 健脚コース 近江神宮~上栄町(北国海道)コース (約6.7km、約2時間15分)
 - 健脚コース 東海自然歩道(大谷~南滋賀)コース (約7.0km、約2時間40分)
 - 小関越コース (約4.7km、約1時間45分)
- ※コースタイムには休憩時間等は含まれていません。
 ※健脚コースについては冬季期間(積雪時)は充分ご注意ください。

- ### 凡例
- 東海自然歩道
 - 旧街コース
 - その他のコース
 - 京都一周トレイルコース
 - 京都一周トレイル標識
 - 災害時避難所等
 - 昔の道標
 - 休憩所
 - ビューポイント
 - コンビニ
 - ゲート・山門・鳥居
 - 桜
 - 主なバス停
 - 送電線

坂本周辺編
 坂本 坂本 坂本 坂本
 坂本 坂本 坂本 坂本
 坂本 坂本 坂本 坂本

大津市 大津市 大津市 大津市
 大津市 大津市 大津市 大津市
 大津市 大津市 大津市 大津市

山科区 山科区 山科区 山科区
 山科区 山科区 山科区 山科区
 山科区 山科区 山科区 山科区

京都市 京都市 京都市 京都市
 京都市 京都市 京都市 京都市
 京都市 京都市 京都市 京都市

近江神宮 近江神宮 近江神宮 近江神宮
 近江神宮 近江神宮 近江神宮 近江神宮
 近江神宮 近江神宮 近江神宮 近江神宮

大文字山 大文字山 大文字山 大文字山
 大文字山 大文字山 大文字山 大文字山
 大文字山 大文字山 大文字山 大文字山

琵琶湖 琵琶湖 琵琶湖 琵琶湖
 琵琶湖 琵琶湖 琵琶湖 琵琶湖
 琵琶湖 琵琶湖 琵琶湖 琵琶湖

京阪電車 京阪電車 京阪電車 京阪電車
 京阪電車 京阪電車 京阪電車 京阪電車
 京阪電車 京阪電車 京阪電車 京阪電車