

京阪沿線 ウォーキングマップ  
おすすりピックアップ  
見どころスポット




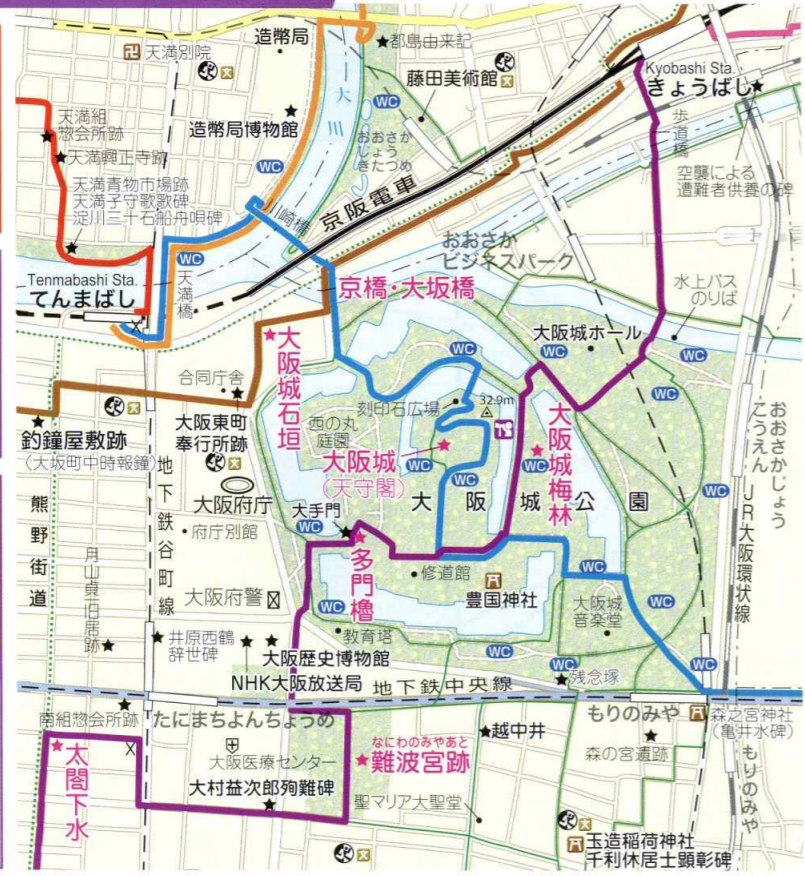
古来、私たちは「水」のあるところに暮らしてきました。今もなお、水の周りには新しい文化や産業が生まれています。下水道の遺構から、水辺の憩いスポット、緑豊かな都会のオアシスまで、水都大阪の魅力を見つけに出かけませんか。

花博記念公園鶴見緑地

1972(昭和47)年に広域公園として開園した鶴見緑地。1990(平成2)年には「国際花と緑の博覧会」の会場になりました。その後も施設の整備が進められており、今では「花博記念公園鶴見緑地」と呼ばれ、四季折々の草花と自然を満喫できる都市公園として親しまれています。



大阪城周辺



●お問い合わせ

京阪電気鉄道株式会社  
鉄道営業部事業課  
〒540-6591 大阪市中央区大手前1丁目7番31号(OMMビル)  
☎06-6944-2593



【ご注意】

- 歩きやすい服装や靴を選びましょう。
  - 歩く前には、ルートをよく確かめてから歩きましょう。
  - 道に迷ったときは、歩き回らないで必ず地元の人やお店で尋ねましょう。
  - 交通ルールを守り、車両等に充分注意してください。
  - タバコのポイ捨ては厳禁。タバコは喫煙場所をお願いします。
  - ゴミや空き缶は必ず持ち帰りましょう。
- \*内容は2015年10月現在のものです。変更となる場合がありますので、ご了承ください。

京阪沿線  
ウォーキングマップ



大阪市内編  
中之島・淀屋橋〜守口

- 京街道コース ●城北公園・淀川横断コース
- 鶴見緑地コース ●大川(旧淀川)・淀川コース
- 毛馬開門・大阪天満宮コース ●大阪城・御堂筋コース
- 城北川・大阪城コース ●堂島川・土佐堀川・安治川・木津川コース

水都大阪の栄華の足跡を辿る

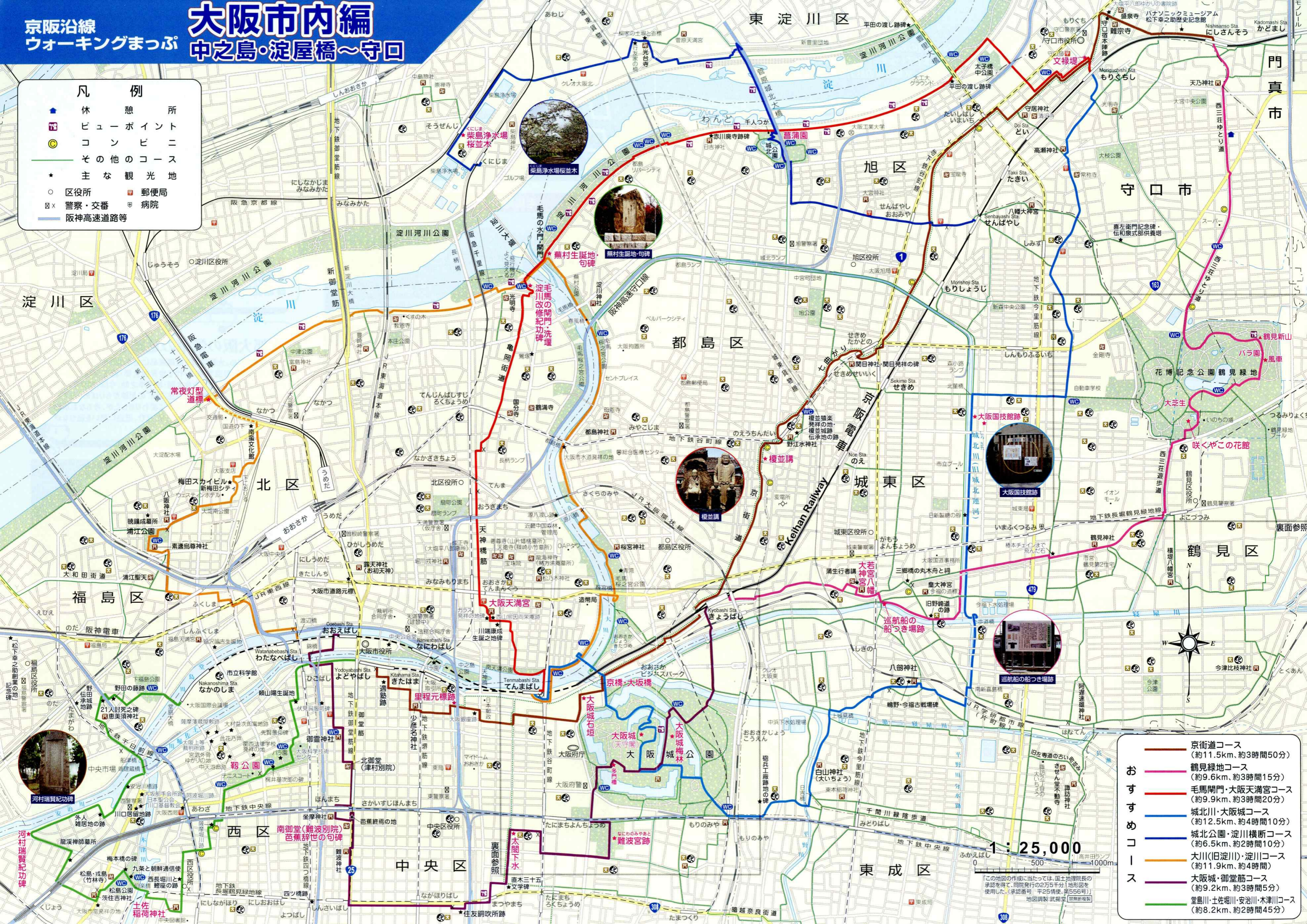
大阪城をはじめ、大阪の町を縦横無尽に走る運河や、京街道の礎を築いた太閤・豊臣秀吉。一代で世界的企業・松下電器産業(現パナソニック)を創り上げた今太閤・松下幸之助。今回、紹介する8コースには、大阪の栄華を支えた「主人公」の足跡がちりばめられています。物流の主役は水路から陸路に変わりましたが、今もなお水都大阪は交通の要衝、産業の拠点です。ぜひ、歴史に思いを馳せながら、水都大阪を歩いてみませんか。



# 大阪市内編 中之島・淀屋橋～守口

**凡 例**

- 休憩所
- ビューポイント
- コンビニ
- その他のコース
- 主な観光地
- 区役所
- 郵便局
- 警察・交番
- 病院
- 阪神高速道路等



- おすすめコース**
- 京街道コース (約11.5km、約3時間50分)
  - 鶴見緑地コース (約9.6km、約3時間15分)
  - 毛馬門門・大阪天満宮コース (約9.9km、約3時間20分)
  - 城北川・大阪城コース (約12.5km、約4時間10分)
  - 城北公園・淀川横断コース (約6.5km、約2時間10分)
  - 大川(旧淀川)・淀川コース (約11.9km、約4時間)
  - 大阪城・御堂筋コース (約9.2km、約3時間5分)
  - 堂島川・土佐堀川・安治川・木津川コース (約8.2km、約2時間45分)

1:25,000

この地図の作成に当たっては、国土地理院長の承認を得て、同院発行の2万5千分1地形図を使用した。(承認番号 平25情使第556号) 地図調製: 調製堂 (無断複製)