

京阪沿線 ウォーキングマップ
おすすめピックアップ
見どころスポット



歴史の古層から現代にまで伝承された歴史と文化の姿。河川の織りなす風景と、そこで営まれてきた人々の暮らし。歴史の面でも、自然環境の面でも豊かな当地をそぞろ歩く中で、きっと新たな発見があることでしょう。

京阪沿線 ウォーキングマップ




山田池公園

枚方八景のひとつに挙げられる山田池は、周辺の自然を生かして造成された府営公園です。四季折々の変化が堪能できる水生花園や庭園、遊具設備のある自由広場やバーベキュー広場などが整備され、楽しみ方はさまざま。



●お問い合わせ
京阪電気鉄道株式会社
営業推進部事業課
〒540-6591 大阪市中央区大手前1丁目7番31号(OMMビル)
☎06-6944-2593



【ご注意】

- 歩きやすい服装や靴を選びましょう。
- 歩く前には、ルートをよく確かめてから歩きましょう。
- 道に迷ったときは、歩き回らないで必ず地元の人やお店で尋ねましょう。
- 交通ルールを守り、車両等に充分注意してください。
- タバコのポイ捨ては厳禁。タバコは喫煙場所をお願いします。
- ゴミや空き缶は必ず持ち帰りましょう。

※内容は2016年3月現在のものです。変更となる場合がありますので、ご了承ください。



枚方・交野周辺編

- 淀川コース ● 天野川コース
- 京街道コース ● 船橋川コース
- 東高野街道コース ● 山田池コース
- 村野・郡津・私部コース ● 百濟寺跡・機物神社コース

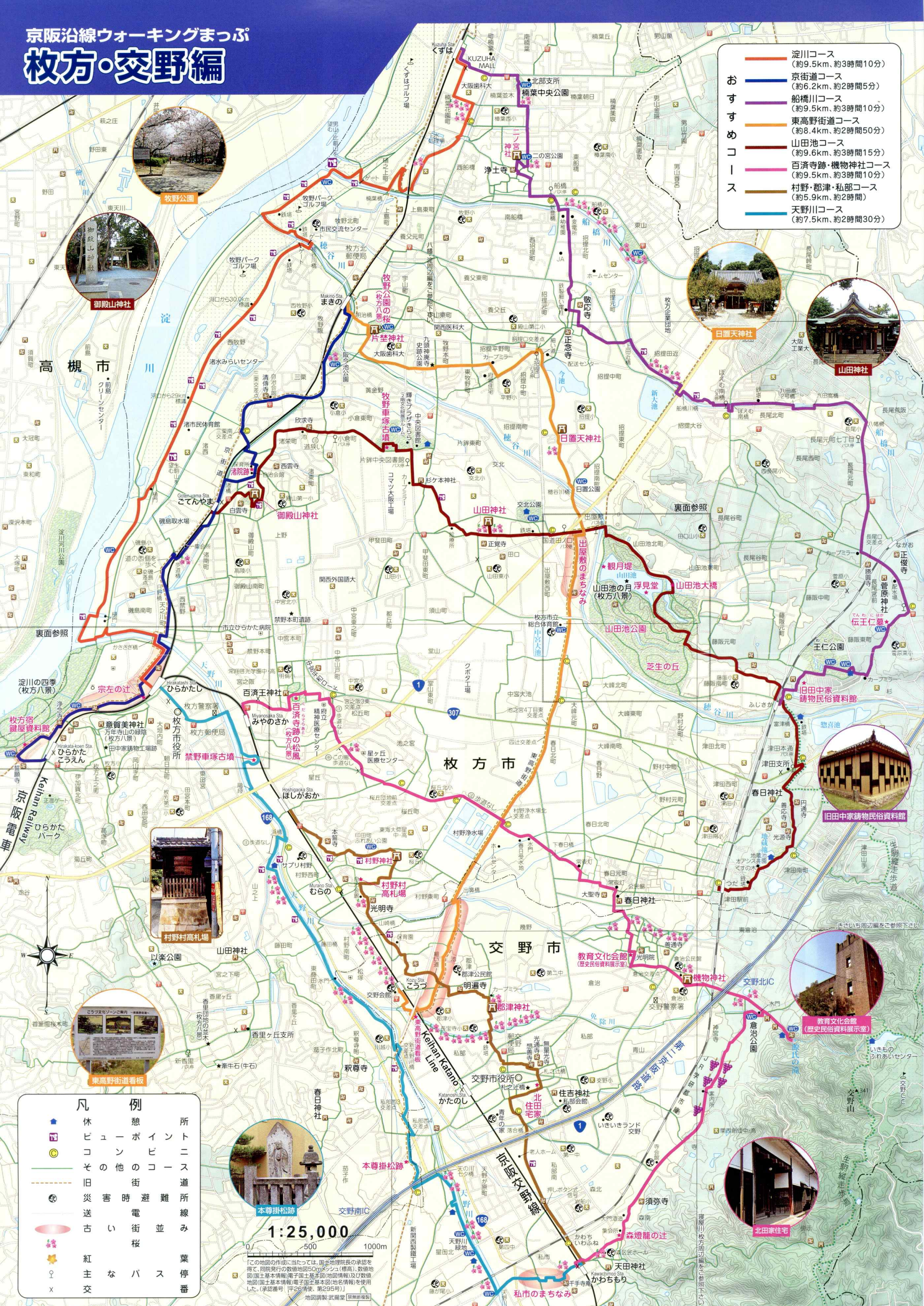
歴史と四季の移ろいを感じ取る

古代から開け、京都と大阪をつなぐ交通の要衝でもあったため、歴史的・文化的遺産が数多く残されている一方で、変化に富んだ自然も楽しむことができる枚方・交野地域。伝説の足跡が確かめられ、表情豊かな風物に出会える8コースを紹介しています。



京阪沿線ウォーキングマップ 枚方・交野編


- おすすめコース
- 淀川コース (約9.5km、約3時間10分)
 - 京街道コース (約6.2km、約2時間5分)
 - 船橋川コース (約9.5km、約3時間10分)
 - 東高野街道コース (約8.4km、約2時間50分)
 - 山田池コース (約9.6km、約3時間15分)
 - 百済寺跡・機物神社コース (約9.5km、約3時間10分)
 - 村野・郡津・私部コース (約5.9km、約2時間)
 - 天野川コース (約7.5km、約2時間30分)



枚野公園




御殿山神社



日置天神社




山田神社



旧田中家鎗物民俗資料館



教育文化会館



北田家住宅



本尊掛松跡

凡例

- 休 憩 所
- ビューポイント
- その他のコース
- 旧街道
- 災害時避難所
- 送電線
- 古い街並み
- 桜
- 紅葉
- 主なバス交
- 休息ポイント
- その他のコース
- 災害時避難所
- 送電線
- 古い街並み
- 桜
- 紅葉
- 主なバス交

1:25,000

この地図の作成に当たっては、国土地理院の承認を得て、同院発行の数値地図50mメッシュ(標高)、数値地図(国土基本情報)電子国土基本図(地図情報)及び数値地図(国土基本情報)電子国土基本図(地名情報)を使用した。(承認番号 平26情使、第295号)

地図調製:武揚堂