

令和3年(2021年)3月4日(木) 単独ウォーキング ～ 男山から淀の河津桜観桜ウォーク

【コース】

橋本意足スタート～こぐま公園～男山レクリエーションセンター～男山散策路こもればルート～鳩ヶ峰山頂(標高 142m)

～神應寺(じんのうじ)～石清水八幡宮参道ケーブルをくぐる～杉山谷不動尊～石清水八幡宮五輪塔～高良神社～

安居橋(あごぼし)～さざなみ公園～源頼朝ゆかりの松～石清水八幡宮頓宮殿～筒井～石清水八幡宮一ノ鳥居～

東高野街道～京阪石清水八幡宮駅～木津川御幸橋を渡る～背割堤～淀川三川合流域さくらであい館～展望塔～

宇治川河川敷左岸を歩く～淀大橋を渡る～宇治川河川敷右岸を歩く～淀緑地東詰～淀の河津桜(昼食)～淀緑地西詰～

八大龍王辨財天～淀大橋を渡る～長町あじさい公園～若宮八幡宮～木津川河川敷右岸を歩く～

淀川三川合流域さくらであい館～木津川御幸橋を渡る～大谷川北緑道～安居橋を渡る～東高野街道～相槌神社～本妙寺～

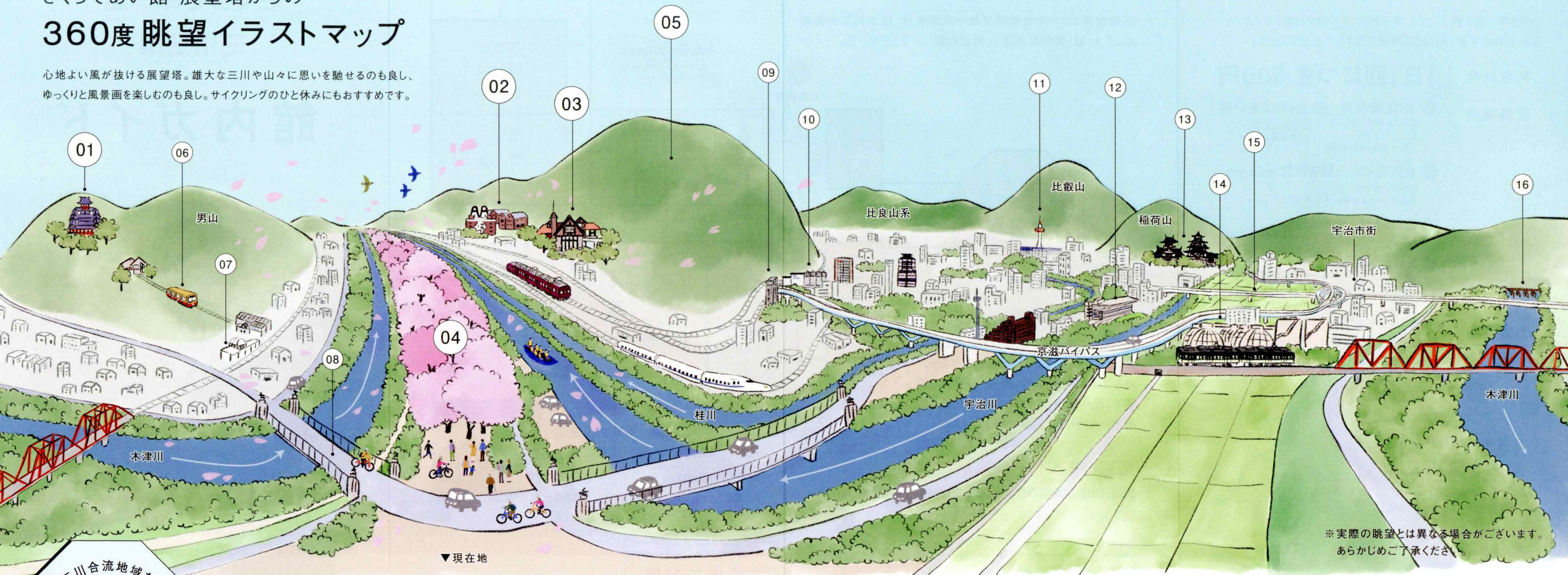
馬場市民運動公園～東高野街道～善法律寺～男山散策路せせらぎルート～石清水八幡宮三ノ鳥居～神馬舎～一ツ石～

石清水八幡宮～涌峯塔(給水塔)～楠の大樹～エジソン記念碑～男山レクリエーションセンター～

橋本意足ゴール(約 20 km) 歩数約 32,000 歩

さくらであい館 展望塔からの 360度眺望イラストマップ

心地よい風が抜ける展望塔。雄大な三川や山々に思いを馳せるのもよし、
ゆっくりと風景画を楽しむのもよし。サイクリングのひと休みにもおすすめです。




※実際の眺望とは異なる場合がございます。
あらかじめご了承ください。

三川合流地域を
より楽しめる
5つの名所
Have a good day!

Special Guide to ...
三川合流地域は、歴史・文化・
美しい自然・地域のおいしいもの
が充実しています。歩いて
知って遊び、この地域ならではの
魅力を堪能しましょう。



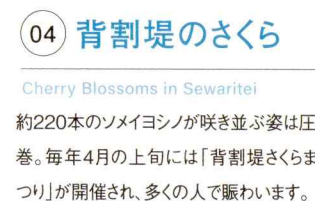
01 石清水八幡宮
Iwashimizu Hachimangu Shrine
京の都の裏鬼門(西南方角)を守護する
国家鎮護の社。日本三大八幡宮の一つ
で、平成28年に国宝指定されました。



02 サントリー山崎蒸溜所
Suntory Yamazaki Distillery
日本初のモルトウイスキー蒸溜所。水質の
良さと霧が発生しやすい立地がウイスキー
づくりに適しています。(工場見学可)



**03 アサヒビール
大山崎山荘美術館**
Asahi Beer Oyamazaki Villa Museum of Art
大正から昭和初期に建てられた英国風の
山荘。館内には民芸運動ゆかりの陶芸作品
やモネの「睡蓮」等の貴重な作品も展示。



04 背割堤のさくら
Cherry Blossoms in Searawitei
約220本のソメイヨシノが咲き並ぶ姿は圧
巻。毎年4月上旬には「背割堤さくらまつり」
が開催され、多くの人で賑わいます。

さくらであい館周辺の
お出かけ情報は各市町の
ホームページをご覧ください。
気になる市町のQRコード以外を隠すと
スムーズに読み込むことができます



見つけて
みよう
Let's look for !
イラストや番号を頼りに各スポットを探してみよう。澄んだ天
気には、遠くは京都タワー、伏見城を眺めることもできます。

- 06 石清水八幡宮参道ケーブル
- 07 京阪石清水八幡宮駅
- 08 御幸橋
- 09 山崎の古戦場跡
- 10 サントリー〈天然水のビール工場〉京都ブルワリー
- 11 京都タワー
- 12 京都競馬場
- 13 伏見桃山城
- 14 洛南浄化センター
- 15 巨椋池の跡
- 16 上津屋橋(流れ橋)

さくらであい館で発見! 三川合流地域の歴史コラム
壱、 宇治川流域の「巨椋池」跡から読み解く
かつて京都盆地の最も低い部分にあった、周囲約16kmもの湖沼
です。宇治川が直接巨椋池に流入していましたが、豊臣秀吉が伏
見城を築いたときに宇治川の流路を変更。以後は遊水池としてコ
イ、フナなどの淡水魚漁が盛んに。そして国営干拓工事が行われ、
現在の水田になりました。

弐、 天下分け目の勝負は川沿いで決まった?
淀川と天王山に挟まれた狭い合戦場で光秀軍と秀吉軍は一進一退の攻
防を繰り返していました。そこで、淀川沿いに配置されていた秀吉川部隊は、
密かに渡河し奇襲。そのことから、戦局が一変し光秀軍は総崩れしたといわ
れています。2020年のNHK大河ドラマ「麒麟がくる」では、天下分け目の勝
負「山崎の戦い」がクライマックスとして、盛り上がるのが期待されます。