

令和2年（2020年）10月21日（水）単独ウォーキング ～ 近江高島と白鬚神社ウォーク

【コース】

J R湖西線・近江高島駅～近江高島観光案内所～高島駅前広場（ガリバー像）～勝野日吉神社～
大善寺不動堂～大善寺～圓光禅寺（大溝藩主分部家の墓所）～瑞雪禅院（近藤重蔵の墓所）～脩身堂跡～
古式水道タチアガリ（江戸時代に出来た設備）～武家屋敷跡（大溝藩時代の武家屋敷）～流泉寺～
町割り水路～高島市民病院～江若鉄道の線路跡～乙女ヶ池～最勝寺～打下日吉神社～四十八体石仏群～
西近江路（いにしへの街道）～白鬚神社～白鬚大鳥居（湖中に立つ大鳥居）～
白ひげ浜水泳キャンプ場（白ひげビーチ）～打下日吉神社御旅所～乙女ヶ池太鼓橋～山王大権現常夜灯～
勝野日吉神社御旅所～太湖汽船大溝港棧橋跡～大溝城跡～大溝城三の丸跡～分部神社～
総門（大溝陣屋の正面門）～町割り水路～勝安寺～三嶋稻荷神社～勝野交差点～風車街道～和田打川～
萩の浜～高島市立スポーツ施設高島B & G海洋センター 艇庫～J R湖西線・近江高島駅（歩程約 12 km）

大溝の水辺map

まちあるきオスマイルート

JR 近江高島駅

徒歩 7分

乙女ヶ池 (太鼓橋)



徒歩 5分

大溝城跡



徒歩 10分

総門 (大溝まち並み案内処)



徒歩 3分

町割り水路



万葉の時代は「香取の海」と呼ばれる入り江でした。その後は、大溝城の外濠として利用され、幾多の歴史を秘めた場所です。
現在は昔のびわ湖の湖岸風景を残す風光明媚な内湖として、散策や釣りを楽しむ人も多くいます。

明智光秀の縄張り(設計)によって築城された城です。初代城主の織田信長の甥・信澄が高島の開発、発展に尽くしました。城はその後解体されて甲賀郡水口岡山城に移されました。その後は大溝藩主として入封した分部(わけべ)氏が陣屋を構えて治めました。

分部氏によって整備された武家屋敷地の出入口の中で最も重要な門(正門)でした。大溝陣屋関連で唯一現存する貴重な建造物で、市指定文化財に指定され保存されています。かつては総門より南側に武家屋敷地、北西には職人町が広がっていました。

城下町の町割りの整備によってつくられた飲用・防火用の生活用水路で、水の豊かな高島ならではの町づくりです。昔は、この用水路に琵琶湖の魚がたくさん釣られてきたそうです。

訪れた日

お天気

年 月 日 ()




おおみぞ
大溝 は、古くから都のあった奈良や京都そして日本海を結ぶ交通の重要拠点として発達しました。琵琶湖岸には「勝野津」と呼ばれる港があり、船で大溝にやってくる人、そしてここから船で旅立つ人や荷物も多かったと考えられています。
戦国時代末期に、洞海(現・乙女ヶ池)を濠に取り込んだ大溝城が築かれると、その後は歴代の城主・藩主によって周辺の城下町が整備されました。その面影は、現在もまちのあちらこちらに残っています。

現在の地図と昔の地図を重ねてみるができます

現在の地図

江戸時代末期の地図

観光ならまずはここ！ 高島びれっじ



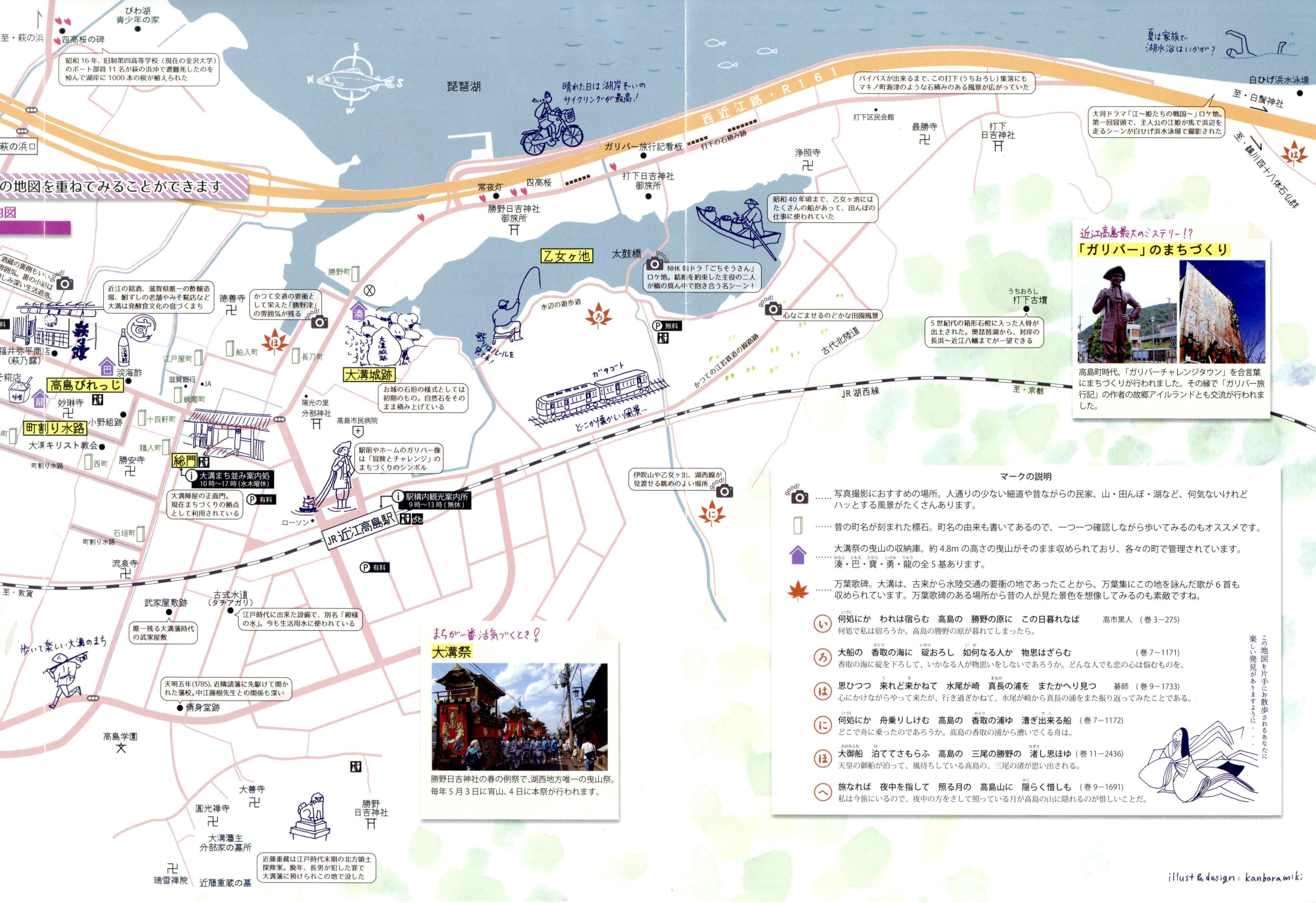
築 200 年の旧商家を商工会の有志が自らの手で改修した建物に、食事やカフェ、お土産、手づくり体験などを楽しめるお店が入っています。

乙女ヶ池と藤原仲麻呂
壬申の乱(672年)から約100年後の奈良時代後期、平城京の都で権力を握っていたのが藤原鎌足のひ孫にあたる藤原仲麻呂でした。仲麻呂は、大師(太政大臣)という役について、政権を握りましたが、孝謙上皇(聖武天皇の娘)の寵愛を受けて勢力を増した僧・道鏡と次第に対立するようになりました。764年、仲麻呂が起こした反乱は失敗に終わり、仲麻呂は一族とともに、琵琶湖の西側を通る北陸道を北上して、高島郡に逃亡しました。この乱の最後の戦いの場所になったのが、現在の乙女ヶ池である「勝野の鬼江」で、『続日本紀』には、この戦いの様子が詳しく記されています。

大溝城に住んだ人々
大溝城を築いた織田信澄は、織田信長の甥にあたる人で、城の設計には、知将として名高い明智光秀が関わったと伝えられています。信澄の死後、大溝城主は短期間で次々と交代しますが、その中の1人が、浅井三姉妹の次女・お初と結婚した京極高次です。2人は新婚生活を大溝の地で送ったと考えられています。

近江商人・小野組の活躍
大溝の地から岩手県盛岡に進出し、後には三井組と並んで近代日本の経済界をリードする存在となった近江商人が小野組です。大溝の商人・村井新七は、慶長15年(1610)に岩手の遠野に新天地を求め、その2年後には、盛岡の一等地に「近江屋」という店を構えました。その後、大溝十四軒町で商売をしていた小野権兵衛主元が、新七の養子となり、村井・小野組の基盤を作りました。

さあ出発！大溝の歴史ロマンめぐりへ



この地図を重ねてみるができます

この地図を重ねてみるができます

この地図を重ねてみるができます

この地図を重ねてみるができます

この地図を重ねてみるができます

この地図を重ねてみるができます

この地図を重ねてみるができます

この地図を重ねてみるができます

この地図を重ねてみるができます

この地図を重ねてみるができます

この地図を重ねてみるができます

この地図を重ねてみるができます

この地図を重ねてみるができます

この地図を重ねてみるができます

この地図を重ねてみるができます

この地図を重ねてみるができます

この地図を重ねてみるができます

この地図を重ねてみるができます

この地図を重ねてみるができます

この地図を重ねてみるができます

この地図を重ねてみるができます

この地図を重ねてみるができます

この地図を重ねてみるができます

この地図を重ねてみるができます

この地図を重ねてみるができます

この地図を重ねてみるができます

この地図を重ねてみるができます

近江高島最大の謎！
「ガリバー」のまちづくり



高島町時代、「ガリバーチャレンジタウン」を合言葉にまちづくりが行われました。その縁で「ガリバー旅行記」の作者の故郷アイルランドとも交流が行われました。

マークの説明

- 写真撮影におすすめの場所。人通りの少ない細道や昔ながらの民家、山・田んぼ・湖など、何気ないけれどハツとする風景がたくさんあります。
- 昔の町名が刻まれた標石。町名の由来も書いてあるので、一つ一つ確認しながら歩いてみるのもオススメです。
- 大溝祭の曳山の収納庫。約4.8mの高さの曳山がそのまま収められており、各々の町で管理されています。湊・巴・寶・勇・龍の全5基あります。
- 万葉歌碑。大溝は、古来から水陸交通の要衝の地であったことから、万葉集にこの地を詠んだ歌が6首も収められています。万葉歌碑のある場所から昔の人が見た景色を想像してみるのも素敵ですね。

- ① 何処にか われは宿らむ 高島の 勝野の原に この日暮れば 高市黒人 (巻3-275)
何処で私は宿ろうか。高島の勝野の原が暮れてしまったら。
- ② 大船の 香取の海に 碇おろし 如何なる人か 物思はざらむ (巻7-1171)
香取の海に碇を下ろして、いかなる人が物思いをしないであろうか。どんな人でも恋の心は悩むものを。
- ③ 思ひつつ 来れど来かねて 水尾が崎 真長の浦を またかへり見つ 暮師 (巻9-1733)
心にかけながらやって来たが、行き過ぎかねて、水尾が崎から真長の浦をまた振り返ってみたことである。
- ④ 何処にか 舟乗りしけむ 高島の 香取の浦ゆ 漕ぎ出来る船 (巻7-1172)
どこで舟に乗ったのであろうか。高島の香取の浦から漕いでくる舟は。
- ⑤ 大御船 泊ててさもらふ 高島の 三尾の勝野の 渚し思ほゆ (巻11-2436)
天皇の御船が泊って、風待ちしている高島の、三尾の渚が思い出される。
- ⑥ 旅なれば 夜中を指して 照る月の 高島山に 隠らく惜しも (巻9-1691)
私は今旅にいるので、夜中の方をさして照っている月が高島の山に隠れるのが惜しいことだ。

まちが一番活気つくとき！
大溝祭

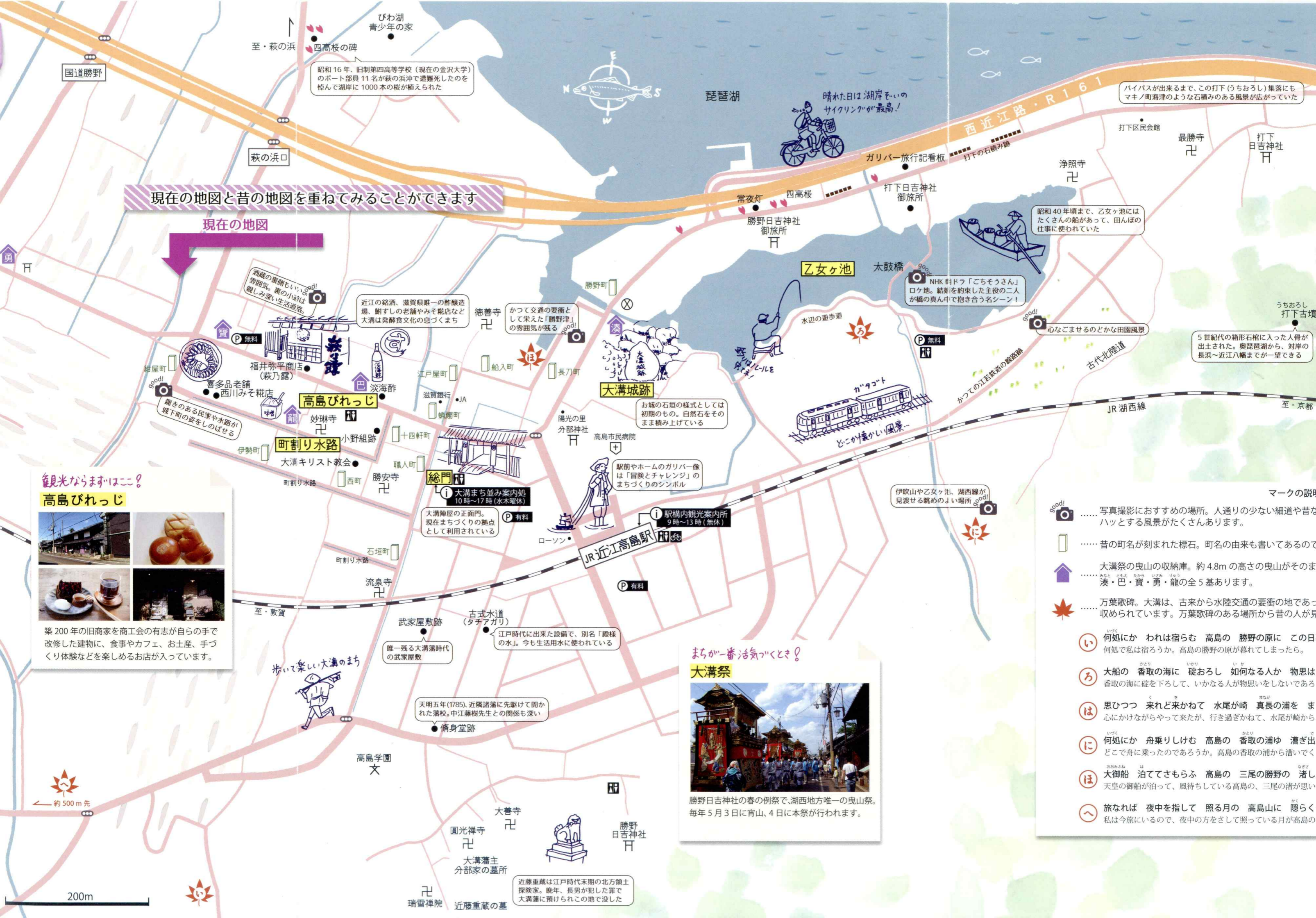


勝野日吉神社の春の例祭で、湖西地方唯一の曳山祭。毎年5月3日に宵山、4日に本祭が行われます。

近藤重蔵は江戸時代末期の北方領土探検家。晩年、長男が犯した罪で大溝藩に預けられこの地で没した

この地図を片手にお散歩されるあなたに
楽しい発見がありますように...





現在の地図と昔の地図を重ねてみるができます

現在の地図



観光ならまずはここ？

高島びれっじ



築 200 年の旧商家を商工会の有志が自らの手で改修した建物に、食事やカフェ、お土産、手づくり体験などを楽しめるお店が入っています。

歩いて楽しい大溝のまち



まちが一番活気がくとき？

大溝祭



勝野日吉神社の春の例祭で、湖西地方唯一の曳山祭。毎年 5 月 3 日に宵山、4 日に本祭が行われます。

マークの説明

- 写真撮影におすすめの場所。人通りの少ない細道や昔なハツとする風景がたくさんあります。
- 昔の町名が刻まれた標石。町名の由来も書いてあるので
- 大溝祭の曳山の収納庫。約 4.8m の高さの曳山がそのまま 湊・巴・寶・勇・龍の全 5 基あります。
- 万葉歌碑。大溝は、古来から水陸交通の要衝の地であったと知られています。万葉歌碑のある場所から昔の人が見
- 何処にか われは宿らむ 高島の 勝野の原に この日何処で私は宿らうか。高島の勝野の原が暮れてしまったら。
- 大船の 香取の海に 碇おろし 如何なる人が 物思は香取の海に碇を下ろして、いかなる人が物思いをしないのである
- 思ひつつ 来れど来かねて 水尾が崎 真長の浦を ま心にかけながらやって来たが、行き過ぎかねて、水尾が崎から
- 何処にか 舟乗りしけむ 高島の 香取の浦ゆ 漕ぎ出どこで舟に乗ったのであろうか。高島の香取の浦から漕いでく
- 大御船 泊ててさもらふ 高島の 三尾の勝野の 渚し 天皇の御船が泊って、風待ちしている高島の、三尾の渚が思い
- 旅なれば 夜中を指して 照る月の 高島山に 隠らく 私は今旅にいますので、夜中の方をさして照っている月が高島の



約 500 m 先

200m



近藤重蔵は江戸時代末期の北方領土探検家。晩年、長男が犯した罪で大溝藩に預けられこの地で没した

昭和 16 年、旧制第四高等学校（現在の金沢大学）のボート部員 11 名が萩の浜沖で遭難死したのを悼んで湖岸に 1000 本の桜が植えられた

バイパスが出来るまで、この打下（うちおろし）集落にもマキノ町海津のような石積みのある風景が広がっていた

昭和 40 年頃まで、乙女ヶ池にはたくさんの船があって、田んぼの仕事に使われていた

5 世紀代の箱形石棺に入った人骨が出土された。奥琵琶湖から、対岸の長浜～近江八幡までが一望できる

お城の石垣の様式としては初期のもの。自然石をそのまま積み上げている

駅前やホームのガリバー像は「冒険とチャレンジ」のまちづくりのシンボル

大溝まち並み案内処 10 時～17 時（水木曜休）
大溝陣屋の正面門。現在まちづくりの拠点として利用されている

江戸時代に出来た設備で、別名「殿様の水」。今も生活用水に使われている

天明五年（1785）、近隣諸藩に先駆けて開かれた藩校。中江藤樹先生との関係も深い



近江高島駅周辺

白鬚神社
湖中大鳥居

徒歩 40分

てくてく名所案内マップ

高島びれっじ 1~8号館

食事
パン・スイーツ

カフェ
体験

徒歩 7分

町割り水路

徒歩 7分

徒歩 5分

滋賀銀行

大溝港

大溝城跡

近江の水城

日光の里

分都神社

高島市民病院

病院 駐車場

薬局

近江タクシー

観光案内 9時~13時

観光案内 10時~17時 (水木休み)

総門(大溝まち並み案内処)

大溝陣屋正面門

有料 駐車場

コンビニ

至・今津、敦賀



琵琶湖

白ひげ浜水泳キャンプ場

徒歩 30分

方葉歌碑

鶴川 四十八体石仏群

阿弥陀如来坐像

日吉神社

公衆トイレ

乙女ヶ池 太鼓橋

朝ドラロケ地

バイパス (161号線)

のどかな田んぼ道

白鬚神社へのおすすめルート (詳しくは裏面)

徒歩以外にこちらもおススメ!

レンタサイクル

貸出場所
JR 近江高島駅構内観光案内所
TEL 0740-36-1314

営業 (貸出可能) 時間
9:00 ~ 13:00

タクシー

近江タクシー
TEL 0740-22-0106

※白鬚神社まで片道 1,170 円程度。
予約制乗合タクシー (片道 300 円/人) もあります。詳細はお問合せください。

凡例

徒歩 -分 近江高島駅から徒歩での所要時間の目安

白鬚神社へのおすすめルート (詳しくは裏面記載)

観光案内施設



白鬚神社（白ひげ浜水泳キャンプ場）へのおすすめルート



1 →



ガリバー像のある駅前ロータリーを右に進み、近江タクシー横の道に行く。

2 →



線路沿いに歩いていくと「万葉歌碑」の看板が見えてくる。このまままっすぐ進む。(左に行くと乙女ヶ池・太鼓橋)

3 →



田んぼの中の道をまっすぐ進む。

4 →



日吉神社に到着。神社の鳥居をくぐり、道路に出て、右に進む。

5 →



バイパスとの合流地点。このまままっすぐ進む。

6 →



バイパス沿いの歩道をまっすぐ進む。交通量が多く危ないので、よく注意して歩く。

7 →



「いにしえの街道 西近江路」という石柱の右側の山道に入る。(道の先に鶺鴒川四十八体石仏群がある。)

7 →



山道から降りてくると再びバイパスに合流する。歩道が一層狭くなるので要注意。白鬚神社の湖上の鳥居が見えてくる。

白鬚神社到着

白ひげ浜水泳キャンプ場へ行く場合



バイパスとの合流地点手前の左側にあるトンネルに入る。



トンネルを出て湖岸の道を右に進むとバイパスに合流するので、しばらく道なりに進む。