


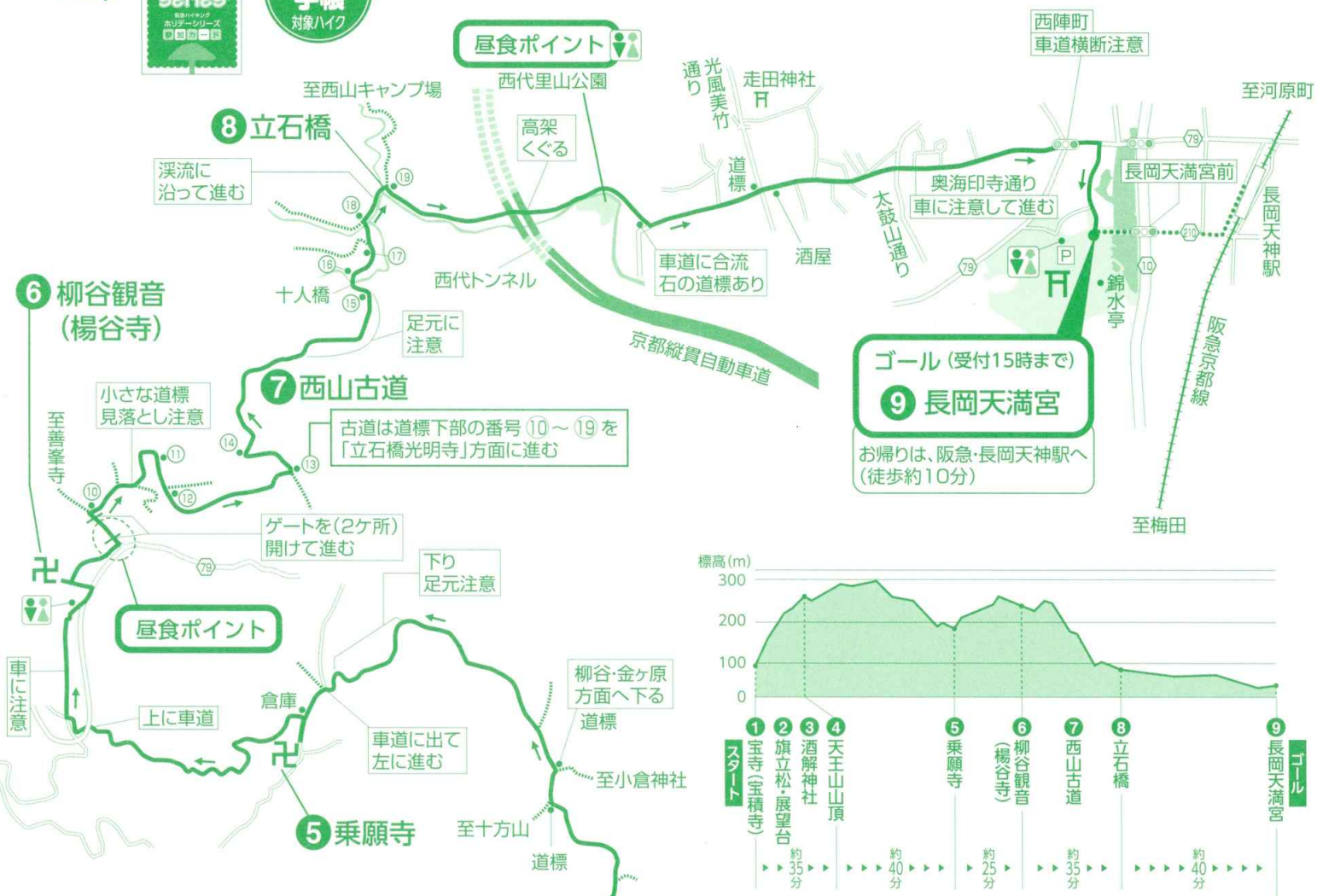
いざ! 天王山へ 天下分け目の天王山から 西山古道・長岡天満宮コース

約10km 一般向き 山歩き 雨天中止

集合場所/宝寺[宝積寺] (阪急・大山崎駅下車、徒歩約10分)
集合時間/10時~10時30分



イ/イ!
手帳
対象ハイク



1 宝寺[宝積寺] (スタート)
2 旗立松・展望台 (山崎合戦の地碑)
3 酒解神社
4 天王山山頂 ▲270.4m (休憩ポイント)
5 乗願寺
6 柳谷観音 (楊谷寺)
7 西山古道
8 立石橋
9 長岡天満宮 (ゴール)

★持ち物/弁当・飲み物・雨具・救急薬品等をご持参のうえ、集合場所へお越しください。

- 元気な人であれば、どなたでもご参加いただけます。ただし、健康状態のすぐれない方は参加をご遠慮ください。ご自分の体力、体調をチェックされたうえでご参加ください。参加者のけがや他に与えた損害などについては主催者は一切の責任を負いません。万一事故が生じた場合の費用は参加者負担となります。
- 係員の指示、及び注意事項は必ず守ってください。
- 別行動をとられた場合は、阪急ハイキング参加に関係のない方とさせていただきます。
- 緊急時は近くのスタッフもしくは、警察・消防署に連絡してください。
- 天候の急変等、主催者の判断によりコースを変更することがあります。あらかじめご了承ください。
- 当日の中止・決行のお問い合わせは、午前7時以降に下記へ
阪急梅田駅 ☎06-6373-5656 (阪急電鉄ホームページ内でもご案内します)
- 全般のお問い合わせは
阪急電鉄・ハイキング担当 ☎06-6373-5326

午前9時30分~午後5時30分 土・日・祝日は休み

阪急ハイキング 🔍 検索

たばこの吸い殻・ゴミ・空き缶は捨てないで持ち帰ろう!!
自然を大切に! 山の植物を守ろう!!


主催: 阪急電鉄(株)

♥マナーを守って楽しいハイキング♥
自分のゴミ 自分の責任 持ち帰り

集合場所/スタート
1 宝寺[宝積寺]

集合場所/宝寺[宝積寺] (阪急・大山崎駅下車、徒歩約10分)
集合時間/10時~10時30分

ゴール (受付15時まで)
9 長岡天満宮
お帰りは、阪急・長岡天神駅へ (徒歩約10分)



ポイント	標高 (m)	所要時間 (約)
1 宝寺(宝積寺) スタート	0	0分
2 旗立松・展望台	約100	約35分
3 酒解神社	約150	約40分
4 天王山山頂	270.4	約25分
5 乗願寺	約100	約35分
6 柳谷観音 (楊谷寺)	約50	約40分
7 西山古道	約50	約35分
8 立石橋	約50	約40分
9 長岡天満宮 ゴール	約50	約40分

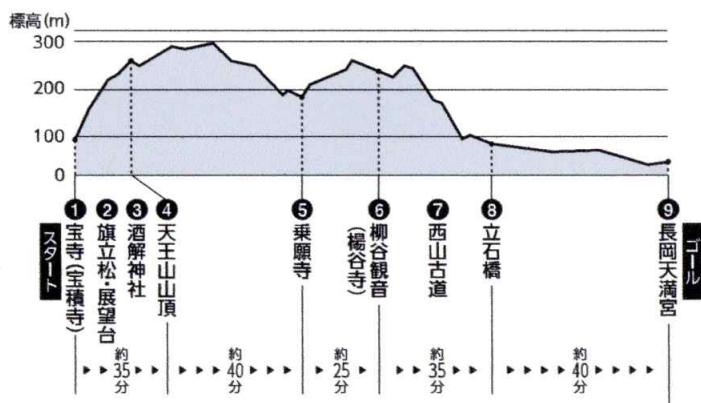
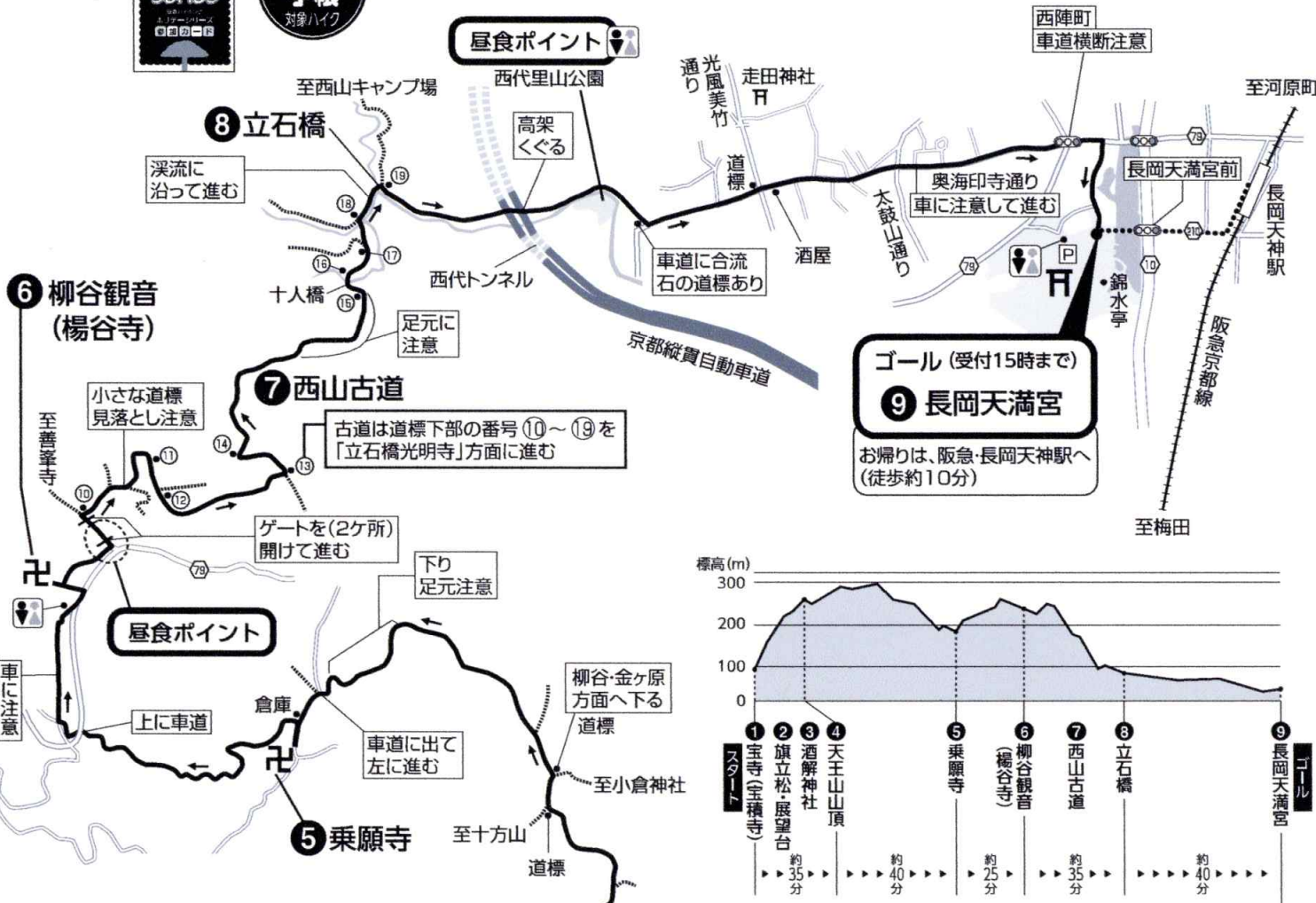
阪急ハイキング ホリデーシリーズ 2017 2/25(土)

約10km 一般向き 雨天中止
山歩き

いざ! 天王山へ

天下分け目の天王山から 西山古道・長岡天満宮コース

集合場所 宝寺[宝積寺] (阪急・大山崎駅下車、徒歩約10分)
集合時間 10時~10時30分



★持ち物 / 弁当・飲み物・雨具・救急薬品等をご持参のうえ、集合場所へお越しください。

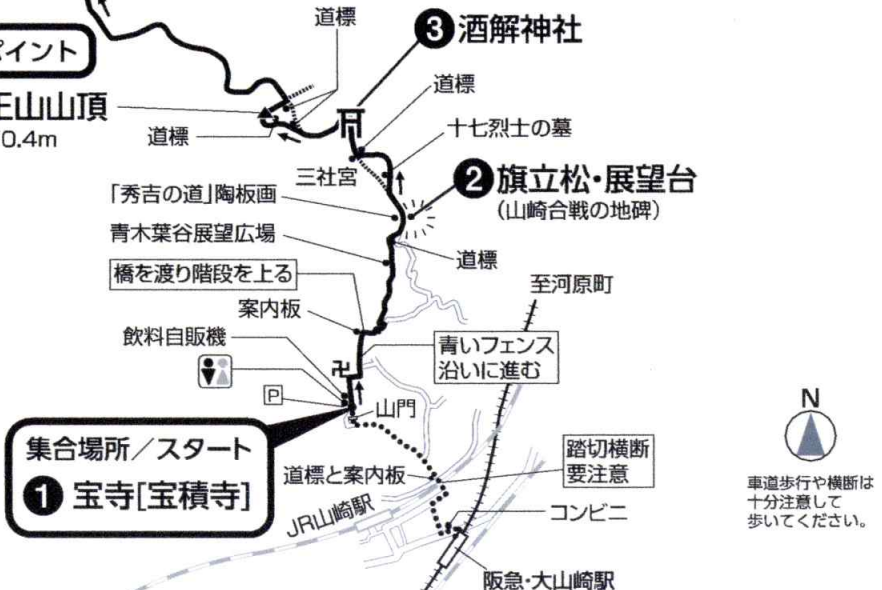
- 元気な人であれば、どなたでもご参加いただけます。ただし、健康状態のすぐれない方は参加をご遠慮ください。ご自分の体力、体調をチェックされたうえでご参加ください。参加者のけがや他に与えた損害などについては主催者は一切の責任を負いません。万一事故が生じた場合の費用は参加者負担となります。
 - 係員の指示、及び注意事項は必ず守ってください。
 - 別行動をとられた場合は、阪急ハイキング参加に関係のない方とさせていただきます。
 - 緊急時は近くのスタッフもしくは、警察・消防署に連絡してください。
 - 天候の急変等、主催者の判断によりコースを変更することがあります。あらかじめご了承ください。
 - 当日の中止・決行のお問い合わせは、午前7時以降に下記へ
阪急梅田駅 ☎06-6373-5656
(阪急電鉄ホームページ内でもご案内します)
 - 全般のお問い合わせは
阪急電鉄・ハイキング担当 ☎06-6373-5326
- 午前9時30分~午後5時30分 土・日・祝日は休み

阪急ハイキング

たばこの吸い殻・ゴミ・空き缶は捨てないで持ち帰ろう!!
自然を大切に! 山の植物を守ろう!!

主催: 阪急電鉄(株)

♥マナーを守って楽しいハイキング♥
自分のゴミ 自分の責任 持ち帰り



踏切横断 要注意
コンビニ

車道歩行や横断は十分注意して歩いてください。

阪急ハイキング
ホリデーシリーズ

2017

2/25(土)

いざ! 天王山へ

天下分け目の天王山から 西山古道・長岡天満宮コース

約10km

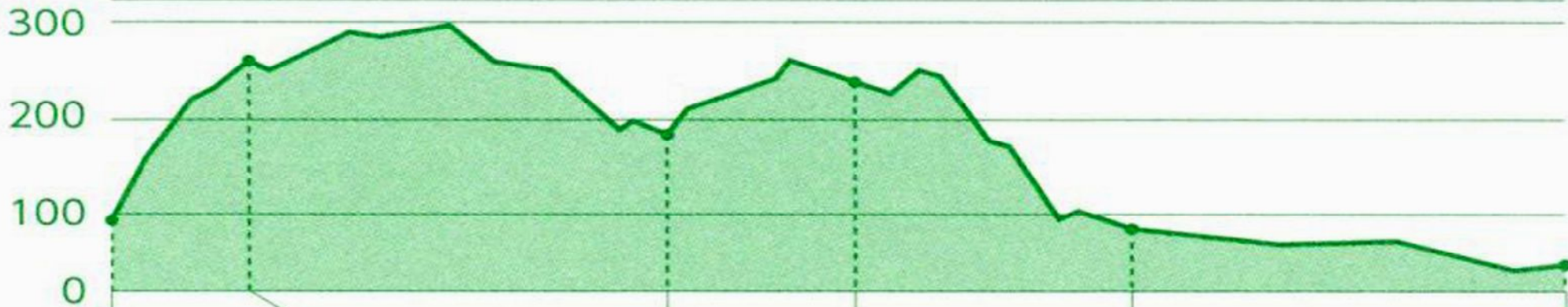
一般向き
山歩き

雨天中止

集合場所 / 宝寺[宝積寺] (阪急・大山崎駅下車、徒歩約10分)

集合時間 / 10時~10時30分

標高(m)



- | Point | Location | Approximate Time |
|-------|------------|------------------|
| 1 | 宝寺(宝積寺) | |
| 2 | 旗立松・展望台 | 約35分 |
| 3 | 酒解神社 | |
| 4 | 天王山山頂 | 約40分 |
| 5 | 乗願寺 | |
| 6 | 柳谷観音 (楊谷寺) | 約25分 |
| 7 | 西山古道 | 約35分 |
| 8 | 立石橋 | |
| 9 | 長岡天満宮 | 約40分 |
- スタート (Start) is indicated at point 1, and ゴール (Goal) is indicated at point 9.